

de Vlaamse

# Brabander

Informatiemagazine van de provincie Vlaams-Brabant | mei 2010 | nr. 35



## Eindeloos fietsen



Fietsknooppuntennetwerk ■ Groene Gordel ■ Kalmkunstfestival ■  
Reconversie Catalasite ■ Gratis picknick ■ Festival 45 Toeren

PROVINCIE VLAAMS  BRABANT

Beste Vlaams-Brabanders,

Goed nieuws: het mooie weer komt eraan. Misschien is dat wel een goede gelegenheid om de fiets wat vaker uit te halen. Niet alleen omdat u zelf zo van een fietstochtje geniet, maar ook omdat u de verkeersknoop helpt ontwarren. Het is enorm druk op onze wegen, simpelweg omdat we ons meer en vaker met de auto verplaatsen, zelfs voor korte trajecten. Laat ons daarom van stappen en trappen een deugd en een gewoonte maken. Niet noodzakelijk voor elke verplaatsing en niet noodzakelijk elke dag. Maar toch geregeld, wanneer we niet te ver moeten of niet beladen zijn als een pakezel.

Als overheid kunnen we niet in uw plaats op de trappers duwen, maar we moeten er wel voor zorgen dat u langs veilige en aangename wegen kunt fietsen. Net daarom voeren we in onze provincie een actief fietsbeleid. We investeren in fietspaden, we maken schoolomgevingen veiliger, we herstellen trage wegen en we stippelen fietsroutes uit. Het fietsknooppuntennetwerk leidt u langs de mooiste dorpen en de knapste stukjes natuur in onze provincie. Zeker eens proberen, dus.

We tonen in dit nummer ook heel wat toeristische initiatieven die Europese steun genieten. Europa wil sterke regio's en steunt hen in projecten voor meer welvaart en welzijn. Projecten die zeer concreet en zichtbaar zijn, dicht bij huis. Ontdek ze in het extra dossier van dit nummer.

Veel lees- en fietsplezier,



**Lodewijk DE WITTE**  
*provinciegouverneur, namens de deputatie*



in  
hoofd



**De Vlaamse Brabander  
mei 2010 | nr. 35**

Versijnt 7 keer per jaar.  
Een uitgave van de Informatiedienst  
van de provincie Vlaams-Brabant  
in opdracht van de deputatie.

**Realisatie en vormgeving**  
EDISON, [www.edison.be](http://www.edison.be)

**Fotografie**  
Carl Vandervoort  
Lander Loeckx

**Verantwoordelijke uitgever**  
Marc Collier - provinciegriffier  
Provincieplein 1, 3010 Leuven

**Redactie**  
Provincie Vlaams-Brabant  
Informatiedienst  
Provincieplein 1, 3010 Leuven  
tel. 016-26 70 00 • fax 016-26 71 68  
e-mail: [info@vlaamsbrabant.be](mailto:info@vlaamsbrabant.be)  
[www.vlaamsbrabant.be](http://www.vlaamsbrabant.be)

De gegevens worden verwerkt in overeenstemming  
met de wet van 8 december 1992 tot bescherming  
van de persoonlijke levenssfeer.

**VRAAG VAN DE LEZER**



Hebt u een vraag voor  
de provincie?  
[info@vlaamsbrabant.be](mailto:info@vlaamsbrabant.be)  
016-26 70 00

colofon

## 4 Iedereen op de fiets

Gedeputeerden Monique Swinnen en Julien Dekeyser willen van Vlaams-Brabant dé fietsprovincie bij uitstek maken. Fietsen is niet alleen plezierig, het is ook gezond. En slim, want vaak bent u sneller op uw bestemming dan met de auto. De deputatie heeft een fietsactieplan klaar en werkt aan een functioneel en recreatief fietsroutenetwerk.

## 6 Genieten van Pajotse panorama's

Katrien, Kirsten en Bjorn bestuderen de gloednieuwe fietsknooppuntenkaart Pajottenland & Zennevallei voor ze aan hun stevige fietstocht beginnen. Met deze kaart is nu heel de provincie ontsloten door het fietsknooppuntenetwerk. U kunt eindeloos fietsen van knooppunt tot knooppunt. Kies zelf uw favoriete traject, geniet onderweg van de mooiste plekjes en kom op adem in een van de talrijke fietscafés. Bestel de kaarten, of nog beter, win ze door deel te nemen aan de wedstrijd.

## 10 Kunst in al zijn eenvoud

Guy Swinnen en Andries Boone bewijzen dat kunst niet altijd veel toeters en bellen nodig heeft om te beroeren. Samen staan ze op het podium tijdens het Kalkmuntfestival In de Luwte. U kunt daar muziek, theater, poëzie, ambacht, smaak en veel meer beleven in de puurste vorm. Gegarandeerd een herontdekking.

### Fietsen

- 4 Interview met Monique Swinnen en Julien Dekeyser
- 6 Fietsen door Pajotse panorama's
- 8 Fietskaarten bestellen

### Toerisme

- 9 Groene Gordel

### Cultuur

- 10 Kalkmuntfestival In de Luwte


### Economie

- 12 Reconversie Catalasite Huizingen

### Agenda

- 14 Gratis picknick
- 15 Uit in Vlaams-Brabant
- 15 Festival 45 Toeren
- 15 Wedstrijd

EXTRA DOSSIER  
EUROPA



# 'Is fietsen ook voor mij mogelijk?'

Annick Verlinden (36) uit Zemst raakte gedeeltelijk verlamd na een zwembadongeval. Ze heeft een maandenlange revalidatie achter de rug en wil nu graag opnieuw sporten. Voor het ongeval was Annick best sportief. Omdat ze haar benen niet kan gebruiken, wil ze met een handbike de baan op. 'Maar is dat wel mogelijk en waar kan ik terecht?', vraagt ze zich af.

### Antwoord van de provincie

Mensen met een motorische beperking zijn zeker ook welkom op de fietsknooppuntenwerken van het Hageland, Dijleland, Brabantse Kouters en Pajottenland-Zennevallei. Op de fietskaarten staan telkens de hellingsgraden

en de onverharde wegen aangeduid zodat u het meest geschikte traject kunt uittekenen. In Gooik vindt u bovendien de Lustoordroute, een extra toegankelijke route op maat van handbikes, driewielers, ligfietsen, tandems en rolstoelen. Een overzichtspaneel aan sportcentrum De Koormolen vertelt u waar u een helling mag verwachten, waar rustpunten met banken zijn en welke handelszaken langs het parcours toegankelijk zijn. De begeleidende folder kost 2 euro en die vindt u bij de gemeentelijke sportdienst van Gooik.

Veel mensen met een fysieke beperking zijn echter nog niet vertrouwd met het handbiken

en het driewielersfietsen. Daarom steunt de provincie Vlaams-Brabant het adviescentrum voor handbiken en driewielersfietsen van het Universitair Ziekenhuis Leuven campus Pellenberg. Een revalidatiearts en een sportadviseur bekijken daar samen met u de mogelijkheden van driewielersfietsen of handbiken. Tijdens wekelijkse trainingsmomenten kunt u zich dan met professioneel advies verder vervolmaken.

### ■ INFO

Sportadviescentrum (UZ Leuven)  
016-33 87 00  
Sportdienst, 016-26 76 57  
sport@vlaamsbrabant.be



## Monique Swinnen en Julien Dekeyser: 'Schakelen naar een hogere versnelling'

Een fietser suist ongestoord voorbij aan het kanaal Leuven-Dijle in Tildonk. De autovrije fietsroute langs het water is ideaal voor een recreatieve tocht op zondag, maar evengoed om tijdens de werkdag naar Leuven of Wijmaal te trappen. 'Dus functioneel, recreatief en veilig, het ideale fietspad', lachen Monique Swinnen en Julien Dekeyser. De twee gedeputeerden willen van Vlaams-Brabant de fietsprovincie bij uitstek maken.

# Meer plaats op twee wielen



Dan is er nog werk aan de winkel. Uit de cijfers blijkt dat slechts 7,3 percent van de Vlaams-Brabanders de fiets naar het werk neemt. In Vlaanderen is dat 12,4 percent.

### Schrikt het drukke wegverkeer de mensen af om naar het werk te fietsen?

**Julien Dekeyser:** 'Ja, en net daarom investeren we volop in veilige fietsroutes. Vlaams-Brabant is een welvarende en dynamische regio, maar nergens anders in ons land zitten

de autowegen zo vol. Nergens anders zijn er zo veel activiteiten geografisch zo dicht bij elkaar. De fiets is dan hét vervoermiddel bij uitstek, zowel om naar school, het werk of de winkel te gaan. Op een half uurtje kunt u met de fiets acht tot tien kilometer afleggen.'

### Maar de provincie beheert zelf geen wegen. Hoe investeert ze dan in veilige fietsroutes?

**Julien Dekeyser:** 'De deputatie keurde in 2002 het functioneel fietsroutenetwerk goed.



© Luc Bohez

## Veilig fietsen langs trage wegen

Elk dorp of elke stad heeft wel een netwerk van kleine buurt- en voetwegen, vaak verborgen achter de huizen. Ze zijn een verkeersveilig alternatief voor fietsers en voetgangers. 'Daarom stimuleren we gemeentebesturen om zo veel mogelijk van deze nuttige trage wegen te hebben', vertelt gedeputeerde Julien Dekeyser. 'Vaak zijn deze wegen eeuwenoud en soms ontstaat er discussie over het juiste tracé. Een handig instrument is dan de **Atlas van Buurt- en Voetwegen**, waarin ze allemaal beschreven staan. De provincie heeft deze atlas nu gedigitaliseerd en weldra kunt u die ook op het internet raadplegen.'



© Trage wegen vzw

Dat is een netwerk van 2200 kilometer aan fietsroutes van en naar scholen, bedrijventerreinen, steden, ziekenhuizen en stations. Gemeenten die investeren in fietspaden op dit netwerk, kunnen van de provincie een subsidie van veertig percent van de kostprijs krijgen. De Vlaamse overheid doet daar nog eens veertig percent bovenop. Een succesformule. Stap voor stap geraakt dit functioneel fietsroutenetwerk afgewerkt. In 2020 moet alles klaar zijn.'

**Monique Swinnen:** 'Fietsen is bovendien een toeristische troef van Vlaams-Brabant. Daarom kunnen gemeenten die investeren in veiligere en betere fietspaden op het recreatief fietsnetwerk – ons fietsknooppuntennetwerk – ook op veertig percent aan subsidies rekenen. Zo krijgt de stad Aarschot bijvoorbeeld subsidies om het fietstracé aan de Testeltsesteenweg te verplaatsen naar de autovrije Demeroever. De heraanleg start midden 2010.'

**Kan men nu werkelijk de hele provincie doorkruisen van knooppunt tot knooppunt?**

**Monique Swinnen:** 'Dat klopt, ook het Pajottenland en de Zennevallei zijn nu ontsloten door dit fietsknooppuntennetwerk.'

Voor elke fietser is er wat wils. In het Hageland kunt u fietsen tussen de boom- en wijngaarden, in de Groene Gordel is het dan weer verrassend hoe u op een boogscheut

*'Gemeenten kunnen voor fietspaden tot tachtig percent subsidie krijgen'*

van Brussel toch mooi in het groen fietst. In het noorden van de provincie is het voornamelijk vlak, in het zuiden vindt u dan weer enkele stevige kuitenbijters. De talloze fietscafés onderweg hebben alles in huis om het de fietser naar wens te maken. En wilt u verder dan de provinciegrenzen gaan? Dan sluit u gewoon aan op een ander netwerk.'

**Sterke troeven, en om nog meer mensen aan het fietsen te krijgen, keurde de deputatie een fietsactieplan goed. Wat houdt dit in?**

**Julien Dekeyser:** 'Vijf pijlers om van Vlaams-Brabant dé fietsprovincie te maken. Ten eerste blijven we gemeenten activeren om met onze steun in fietspaden te investeren. Ten

tweede leveren we extra inspanningen in gebieden waar nog belangrijke stukken van het netwerk ontbreken. De luchthavenregio of de as Leuven-Tienen, bijvoorbeeld. Als derde pijler doen we een oproep aan de Vlaamse overheid om zelf ook te investeren in veilige fietswegen langs gewestwegen en om de procedures voor subsidies te vereenvoudigen. Ten vierde, de bewegwijzering. Die is er nu nog niet maar vanaf 2012 zullen er wegwijzers staan op het functioneel fietsroutenetwerk. De vijfde pijler is informatie. We bouwen een provinciaal 'Steunpunt Fiets' uit dat het fietsgebruik in onze provincie stimuleert en waar gemeentebesturen, scholen en iedereen die het wil meer informatie kan krijgen over het fietsbeleid.'

### ■ INFO

Dienst mobiliteit - Steunpunt Fiets

016-26 75 44

fiets@vlaamsbrabant.be

Beleidsverantwoordelijke: Julien Dekeyser

Toerisme Vlaams-Brabant

016-26 76 20

toerisme@vlaamsbrabant.be

www.toerismevlaamsbrabant.be

Beleidsverantwoordelijke: Monique Swinnen



# Trappen naar de Pajotse panorama's



## Fietsknooppuntennetwerk Pajottenland & Zennevlei

Een prille lentezon speelt door de bomen van het Gemeenschapscentrum De Cam in Gooik, de Parel van het Pajottenland. Een ideaal weertje voor een sportieve fietstocht langs de Pajotse panorama's. De vrienden Katrien, Kirsten en Bjorn hebben er zin in. Katrien controleert nog even of we niets vergeten zijn. 'Fietsknooppuntenkaart? Check. Picknick? Check. Fietsen? Oeps!'



Geen nood, drie felblauwe fietsen staan al netjes op een rij op ons te wachten. 'Nog het zadel op de juiste hoogte zetten en jullie kunnen op weg', geeft Anita van de Pajotse Fietsverhuur De Spaak mee. Handig, zo'n verhuurdienst. Het bespaart een hoop moeite om onze eigen fietsen in de wagen te krijgen. Nog even sleutelen en we zijn vertrokken. Vanaf nu trappen we van knooppunt naar knooppunt door eenvoudigweg de nummers te volgen.

Er wacht ons al meteen een stevige klim naar knooppunt 14. 'Het goede nieuws? Dit is het hoogste punt van het Pajottenland', lacht Bjorn als we uiteindelijk allemaal aan de top staan uit te puffen. 'Hoger als dit hoeven we niet meer.' We worden beloond voor onze inspanningen met een enig zicht op het Lombergbos en de Kesterheide, 111 meter boven zeeniveau.

### Kapitein Zeppos

We laten ons naar beneden bollen en trappen even later alweer een helling op. Zo gaat het een tijdje door, berg op en berg af en telkens een ander schitterend panorama. Net voorbij knooppunt 89 stoppen we aan de Grot van Poelk, een fraaie replica van het bedevaartsoord in Lourdes. Het is stilaan picknicktijd. 'Kijk, we zijn niet ver van de Hertboommolen', wijst Kirsten op de kaart. 'Je ziet de wieken al boven het landschap uitprijen. Daar wil ik picknicken.'

We wijken even van onze route af en fietsen naar de windmolen die midden in de velden het landschap domineert. 'De thuis van Kapitein Zeppos', weet Kirsten. Katrien kijkt haar vragend aan. 'Kapitein Zeppos, een bekende jeugdreeks op televisie in de jaren zestig', legt Kirsten uit. 'De jaren zestig? Lang voor mijn tijd dus', lacht Katrien. De molen krijgt in de volksmond ook de naam Tragische Molen omdat er over de eeuwen heen al enkele lugubere moorden gepleegd werden.

### Een neutrale bunkerlinie

Na een picknick languit in het gras aan de voet van de molen, zetten we ons op weg richting knooppunt 86. Opnieuw rijden we over een baan met een adembenemend panorama. Links zien we de Oost-Vlaamse stad Ninove in de verte liggen, rechts de kerktoeren van Roosdaal. Hier en daar staat er een bunker in het landschap.

'Restanten van de KW-verdedigingslinie die net voor de Tweede Wereldoorlog werd gebouwd', legt Bjorn uit. 'Die strekte zich uit tussen Koningshooikt en Waver als bescherming tegen een eventuele Duitse inval. Omdat ons land zich toen neutraal opstelde en Duitsland niet tegen de borst wilde stuiten, werd er nog snel een uitloper van deze linie tussen Waver en Ninove gebouwd. Zogezegd als

verdediging tegen een mogelijke Franse aanval.' De verdedigingslijn werd amper gebruikt. De Duitsers maakten gewoon een ommetje.

### Dikken van Pamel

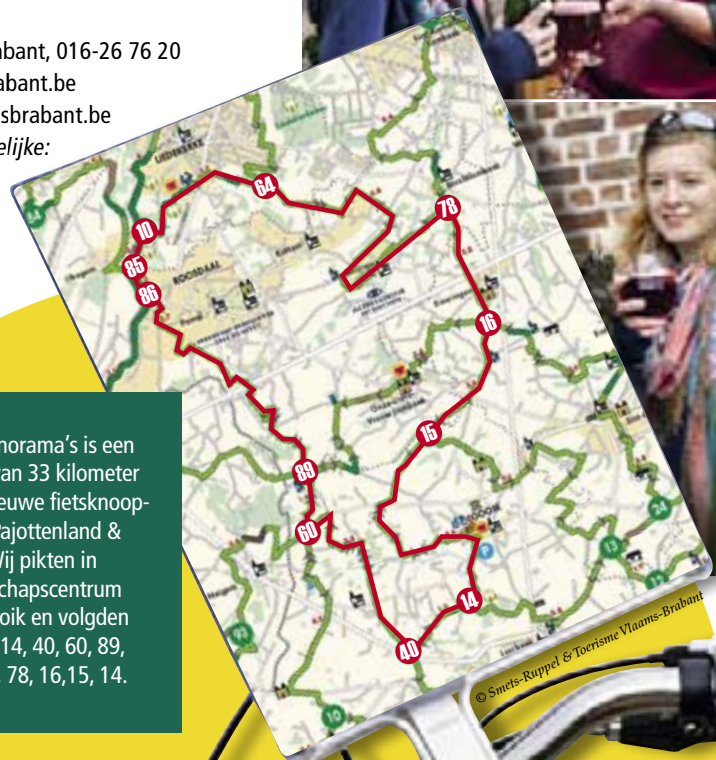
Even later staan we aan het standbeeld van dorpsfiguur Dikken van Pamel aan de oever van de Dender. We volgen het water langs het jaagpad en komen door de natuurgebieden de Pamelse Meersen en de Liedekerke Dommelingen, een natuurlijk overstromingsgebied dat de omgeving beschermt tegen wateroverlast. We klimmen opnieuw tot in het gehucht Kattem waar een prachtig zicht over Liedekerke en de Dendervallei ons verrast.

Langs de mooie Kapel van de Zeven Beuken en het pittoresk gehucht Het Nelleken rijden we door een reeks holle wegen met de klinkende naam 'Flieren oechel' opnieuw richting Gooik. 'Ik voel het Pajottenland in mijn kuit', puft Kirsten. 'Dan is het nu tijd om het Pajottenland ook te proeven', vindt Bjorn als de vrienden het binnenplein van De Cam op rijden. Het terras van het fietscafé nodigt uit. Uitbater Dirk rukt meteen enkele frisse kriebieren en geuze aan. 'De geuze komt recht van Geuzesteckerij De Cam', vertelt hij fier. 'Ideaal na een dorstige fietstocht.' We klinken op de mooiste panorama's van het Pajottenland.

### INFO

Toerisme Vlaams-Brabant, 016-26 76 20  
toerisme@vlaamsbrabant.be  
www.toerismevlaamsbrabant.be  
Beleidsverantwoordelijke:  
Monique Swinnen

De Pajotse panorama's is een suggestielus van 33 kilometer bij de gloednieuwe fietsknooppuntenkaart Pajottenland & Zennevallei. Wij pikten in aan Gemeenschapscentrum De Cam in Gooik en volgden knooppunten 14, 40, 60, 89, 86, 85, 10, 64, 78, 16, 15, 14.



© Smets-Ruppel & Toerisme Vlaams-Brabant

# Fietsen van Landen tot Londerzeel

Het fietsknooppuntennetwerk Pajottenland & Zennevallei is de laatste schakel van een netwerk dat de hele provincie bestrijkt. Goed voor liefst 1650 kilometer aan bewegwijzerde fietswegen en honderden knooppunten om eindeloos te combineren.

## Hellend of vlak

Bent u een sportieve fietser die een fikse helling niet schuwt? Dan daagt het Pajottenland en de Zennevallei u uit met enkele stevige kuitenbijters. Ook op de heuvels van het Hageland moet u recht op de trappers. Vlak fietsen doet u vooral in de Brabantse Kouters. Of volg het autovrije pad langs het kanaal Leuven-Dijle of de oevers van het kanaal Brussel-Rupel. Een kaarsrechte, oude spoorbedding brengt u van Tienen in een wip naar Zoutleeuw en Diest.

## Fiets vergeten?

Geen nood. Er zijn voldoende fietsverhuurdiensten in Vlaams-Brabant. Surf naar [www.vlaamsbrabant.be/fietsverhuurdiensten](http://www.vlaamsbrabant.be/fietsverhuurdiensten)

## Fietsvriendelijke horeca

Op het fietsknooppuntennetwerk liggen talloze fietscafés waar u kunt genieten van een streekeigen hapje en natje. Hier vindt u ook een reparatie- en EHBO-kit, toeristische informatie en fietskaarten.

En waarom niet een nachtje logeren? Ontdek de fietsvriendelijke logies op [www.toerismevlaamsbrabant.be](http://www.toerismevlaamsbrabant.be)

## Natuur of stad

Heradem in het Dijleland en verdwaal in het groen van het Zoniënwoud, het Park van Tervuren of het Meerdaalwoud. Liever naar een stad? Volg het fietsknooppuntennetwerk naar de zes zalige stadjes van het Hageland, of ontdek Vilvoorde, Halle of Leuven met de fiets.

## Bestel de kaarten en vertrek

Er zijn vier fietsknooppuntenkaarten: Hageland (670 km), Dijleland (280 km), Brabantse Kouters (320 km) en Pajottenland & Zennevallei (410 km). Stippel met de kaart in de hand uw route uit en volg dan gewoon uw parcours van nummer tot nummer, dus van knooppunt tot knooppunt, door de wegwijzers te volgen. Fietscafés, hellingsgraad, kilometers en bezienswaardigheden staan op de kaart aangeduid.

De kaarten kosten telkens vijf euro. U vindt ze bij de toeristische diensten of u kunt ze bestellen via [mediatheek.vlaamsbrabant.be/toerisme](http://mediatheek.vlaamsbrabant.be/toerisme) Of nog beter: blader door naar pagina 15 en neem deel aan de wedstrijd. Misschien wint u wel meteen de vier kaarten.



## ■ INFO

Toerisme Vlaams-Brabant  
016-26 76 20  
[toerisme@vlaamsbrabant.be](mailto:toerisme@vlaamsbrabant.be)  
[www.toerismevlaamsbrabant.be](http://www.toerismevlaamsbrabant.be)  
*Beleidsverantwoordelijke:*  
*Monique Swinnen*



## GRATIS DOWNLOADEN

Het zijn niet al fietsknooppunten in Vlaams-Brabant. De traditionele zeshoekige fietsbordjes blijven de mooiste themalussen aanduiden. U hoeft niet langer de bijbehorende folder te bestellen want op [www.toerismevlaamsbrabant.be](http://www.toerismevlaamsbrabant.be) kunt u de route met een eenvoudige muisklik downloaden. Nog even uitprinten en u kunt op weg.



Wist u dat toeristische initiatieven in Vlaams-Brabant Europese steun genieten? Ontdek het in dit dossier.

# Heerlijk genieten dicht bij huis

## Xtreme schattenjacht



'Kim Gevaert is ontvoerd! Wat nu?' Enkele jaren terug was de zoektocht naar de 'ontvoerde' Kim een spannend spel tijdens een sportkamp in Huldenberg. Na dat succes richtten de organisatoren Xtreme Geoteam op, een nieuwe vereniging die zich toelegt op geocaching. Tijdens zo een spel gaan de deelnemers aan de hand van gps-coördinaten op zoek naar een schat. Xtreme Geoteam organiseert zowel eenvoudige zoektochten voor kinderen als zware fysieke uitdagingen voor volwassenen.

Bert Remmerie van Xtreme Geoteam vertelt: 'Op Facebook kregen we contact met geïnteresseerden uit Sicilië. En we vroegen de subsidie voor 'grensoverschrijdende uitwisselingen' aan. We kregen liefst 5.000 euro, waarmee we nu Xtreme Geocaching uitwerken, een spel op Sicilië voor Belgische en lokale deelnemers met een goede conditie. De ervaringen die we daar opdoen, zullen ons helpen om buitensport nog toegankelijker te maken.'

Met het nieuwe subsidiereglement kunnen kleinschalige verenigingen gemakkelijker grensoverschrijdende projecten uitwerken. Meer info? [www.vlaamsbrabant.be/internationalisering](http://www.vlaamsbrabant.be/internationalisering)



# Wandelen langs historische pracht in Zoutleeuw

'Ons brugje', noemen José en Rachelle de Onze-Lieve-Vrouwe-Brug in Zoutleeuw. De twee wonen vlakbij en verzorgen de planten bij het Mariabeeld dat de brug siert, én ze kennen het verhaal achter dit mooie plekje. 'Ik geniet nog elke dag van al het moois dat Zoutleeuw te bieden heeft', vertelt Rachelle.

José en Rachelle zijn geboren en getogen Leeuwenaars. Geregeld trekken ze eropuit om te wandelen, maar nooit zonder folders op zak. 'Overal waar ik kom, maak ik reclame voor mijn thuisstad', lacht José. De twee vormen het geknipte stel om ons langs de historische pracht van 'het kunstschild van Brabant' te gidsen. Onze wandeling staat beschreven in de gratis brochure 'Ontdek de Hagelandse stadjes', die met Europese steun werd gerealiseerd.

De wandelbrochure 'Ontdek de Hagelandse stadjes' beschrijft 6 thematische routes door Aarschot, Diest, Landen, Scherpenheuvel-Zichem, Tienen en Zoutleeuw. U kunt deze gratis verkrijgen bij de lokale toeristische diensten of via [mediatheek.vlaamsbrabant.be/toerisme](http://mediatheek.vlaamsbrabant.be/toerisme).

## 200 beeldjes, 18 meter hoog

Van aan het historische stadhuis en de halle, ooit het economische hart van Zoutleeuw, werpen we eerst een blik op de imposante Sint-Leonarduskerk, waarvan de toren uitgeroepen is tot Unesco-werelderfgoed.

Binnen vinden we nog een indrukwekkend kunstwerk: de Sacramentstoren. Het lijkt wel een miniatuurkerktoren die het ene Bijbelse tafereel naast het andere afbeeldt. De achttien meter hoge toren uit de zestiende eeuw is een pronkstuk dat maar liefst tweehonderd beeldjes telt. 'We zijn gelukkig gespaard gebleven van de Beeldenstorm', vertelt José.

Via de Ridderstraat en de Begijnhofstraat, waar we de restanten van een zestiende eeuwse begijnhof zien, belanden we al snel buiten de compacte stadskern. Het Walstraatje, een wandelweg, heeft zijn naam niet gestolen. 'Hier bevinden we ons bovenop de oude stadswal', legt José uit. 'Via een sluizenstelsel kon het omliggende land makkelijk tot een moeras omgetoverd worden.' Aan de rechterkant zien we nog een authentiek lemen huisje, dat meer dan een eeuw oud is. De Koeienpoort vormt de overgang tussen de stad en het omliggende land. 'Hier lieten de mensen uit de stad vroeger hun koeien uit', vertelt Rachelle. De recentere Vloedgracht, waarlangs het prachtig wandelen is, beschermt Zoutleeuw tegen watersnood.



### Terug in de tijd

De Kleine Gete, die de stad zoveel welvaart bracht, brengt ons terug in het centrum. 'Vanuit Antwerpen voeren de schippers hier met platte aken, voortgetrokken door paarden', zegt José. 'Op een van die boten stond een groot Mariabeeld, te groot om onder deze brug door te kunnen. Daarom heeft de schipper het afgeladen en is het hier blijven staan.' Sindsdien spreken ze in Zoutleeuw over de Onze-Lieve-Vrouwebrug. Ook al is het beeldje niet meer origineel, het plekje is er niet minder mooi om. Met het oude Hospitaal aan de ene kant en het Vredegerecht aan de andere, wanen we ons even terug in de tijd.



Terug op ons vertrekpunt wijst José het zestiende-eeuwse Spiegelhuis aan, het mooiste burgerhuis van de Grote Markt, opgetrokken in Brabantse renaissancestijl. Boven het hoogste venstertje staan lelietjes-van-dalen gebeiteld. 'Daar is de rederijkerskamer Leliekens uit den Dael naar genoemd', weet José nog.



Moe maar voldaan sluiten we onze wandeling van drie kilometer af met een deugddoend drankje op de historische Grote Markt. En daarbij maken we dankbaar gebruik van de voordeelbon in de wandelbrochure. Schol!

## Molenbeek-Wersbeek

# Logeren in de pastorie

De pastorie van Molenbeek (Bekkevoort) is al enkele jaren in onbruik, maar niet voor lang meer. Binnenkort beginnen er werken om de pastorie om te vormen in onder meer twee nagelnieuwe vakantiewoningen. Mét uitzicht over de Hagelandse heuvels.

Molenbeek-Wersbeek bestaat uit een kleine woonkern met daar rond eindeloos veel groen: akkers, fruitteelt en weilanden. Het is dan ook geen toeval dat meerdere uitgestippelde wandelingen, zoals de Muggenbergwandeling, hierlangs leiden. Ook het Fietsknooppuntennetwerk Hageland en de uitgestippelde ruiter- en menroutes lopen door de groene gemeente. Die routes gidsen u door het prachtige landschap met open heuvelvlaktes. De architecten spelen daar handig op in, want wandelaars, fietsers én ruiters kunnen weldra in de gerestaureerde pastorie overnachten.

Het gebouw, in de schaduw van de tweebeukige Sint-Laurentiuskerk, wordt opgeknapt tot twee vakantiewoningen, met telkens twee slaapkamers. De toeristen die hier verblijven, zullen vanaf hun terras een prachtig uitzicht hebben over de dorpskern van Molenbeek-Wersbeek en zijn groene omgeving.

Behalve de vakantiewoningen krijgt de pastorie ook een vergaderlokaal. Dat zal worden gebruikt door de plaatselijke verenigingen én dienst doen als toeristisch middelpunt. Zo wordt het gebouw een vertrekpunt voor wandelingen en kunnen de wijnbouwers van het nabijgelegen Assent er hun streekproducten in de kijker zetten. U hebt dus talloze redenen om eens langs te komen.

De herbestemming van de pastorie voorkomt dat gemeentelijk patrimonium, dat deel uitmaakt van het landelijke gemeenschapsleven, telooft. De opgeknapt pastorie zal niet alleen meerdere functies combineren voor zowel bezoekers als lokale bevolking, de verwachte gasten zullen ook een nieuwe impuls betekenen voor het kleine Molenbeek-Wersbeek.

De restauratie van de pastorie van Molenbeek is een project dat mee gefinancierd wordt door het Europees programma voor ontwikkeling van het platteland PDPO LEADER Hageland+.

[www.bekkevoort.be](http://www.bekkevoort.be)  
[info@bekkevoort.be](mailto:info@bekkevoort.be)



'Grenzeloos wandelen' is een project van het Interreg IV-programma Grensregio Vlaanderen-Nederland.



## Langs de kronkelende Velpe

Heeft u zich al ooit afgevraagd waar de familie d'Udekem d'Acoz, met als bekendste telg prinses Mathilde, vandaan komt? Udekem, of de woonplaats van de liederen van Udo, ligt in Bierbeek. Het oorspronkelijke Hof van Udekem is er niet meer maar op dezelfde plek staat nu het kasteeldomein Vijverhof, waarlangs het heerlijk wandelen is.

Het is slechts één van de vele dingen die u te weten komt in het vernieuwde wandelboekje Velpevallei, dat nu twintig routes bevat van 5,5 tot 13 kilometer. De Velpe kronkelt doorheen Bierbeek, Boutersem, Lubbeek, Glabbeek en Kortenaeken, waarna de rivier over de Limburgse grens samenvloeit met de Gete. Europa wil met het project 'Grenzeloos wandelen' het wandelaanbod in onder andere dit gebied kwalitatief invullen en subsidieerde daarom deze heruitgave. De routes leiden u langs vierkantshoeves, holle wegen, fruitaanplantingen en andere historische en natuurbezienswaardigheden. Niet zo goed te been of met de buggy op stap? U vertrekt nooit onvoorbereid, want het wandelboekje vermeldt telkens het type wegen waar u langskomt, zodat u nooit natte of pijnlijke voeten krijgt.



Bestel het [wandelboekje Velpevallei](#) bij de lokale toeristische diensten of via [mediatheek.vlaamsbrabant.be/toerisme](http://mediatheek.vlaamsbrabant.be/toerisme)



Dit voorjaar kunt u voor het eerst genieten van het nieuwe ruiternetwerk in het Hageland. Dat bestaat uit negen routes voor ruiters en menners, die naadloos op elkaar aansluiten en garant staan voor dagenlang paardenplezier. Het ruiternetwerk is een unicum in ons land, omdat het paardenliefhebbers digitaal de juiste richting uitstuurt. 'Veel ruiters vinden dat een stuk avontuurlijker dan zomaar wat bordjes volgen', zegt Maude De Smedt.



Digitaal ruiternetwerk breidt uit tot heel Vlaams-Brabant

# Hop, gps, hop!



In de folder 'Hagelandse ruiter- en menroutes' vindt u gedetailleerde uitleg over de ruitersporen en het digitale systeem. De digitale ruiterroutes kunt u gratis downloaden via [www.ruitersporen.be](http://www.ruitersporen.be) of [www.toerismevlaamsbrabant.be](http://www.toerismevlaamsbrabant.be) of bestellen via [mediatheek.vlaamsbrabant.be/toerisme](http://mediatheek.vlaamsbrabant.be/toerisme).

Tegen 2011 moet het digitale ruiternetwerk de hele provincie Vlaams-Brabant beslaan. 'Momenteel zijn we volop bezig met de uitbreiding', vertelt Maude De Smedt van de Landelijke Rijverenigingen - Vlaamse Vereniging voor Ruitertoerisme (LRV-VVR), die samen met Toerisme Vlaams-Brabant de routes uitstippelt. 'Het ruiternetwerk is nu al meer dan 150 kilometer lang, tegen 2011 wordt dat minstens 300 kilometer.' Dat kan dankzij Europese steun.

## Wat is dat, zo een digitale ruiterroute?

'Op de route zelf is er geen bewegwijzering. Daardoor vermijden we meteen het probleem van bordjes die verwijderd of omgedraaid worden. Ruiters downloaden een kaart op A4-formaat en een gedetailleerde wegbeschrijving. Die volstaan om de route af te leggen. Wie dat wil, kan ook een bestandje downloaden en op een gps-toestel inladen. Het gebruik daarvan is echt een nieuwe trend in de ruitwereld, met Vlaams-Brabant als trendsetter.'



© Lander Loecx



### Is dat wel handig, bovenop een paard in de weer zijn met een gps-toestel?

'De meeste ruiters dragen een gps-toestel rond de hals. Dat raadplegen is een stuk eenvoudiger dan telkens een kaart bovenhalen. Op koetsen zit het apparaatje dan weer in een speciale houder. De bestanden downloaden vergt in het begin enige moeite, maar wie er eenmaal mee weg is, noemt het een echt plezier.'

### Waarom is het belangrijk dat de routes een netwerk vormen?

'Echte trekruiters rijden lange routes van meer dan vijftien kilometer en zij houden ervan dagen onderweg te zijn. Daarom vindt u op de routebeschrijvingen ook altijd logies. We letten erop dat die bijzonder paardvriendelijk zijn, met voldoende parkeergelegenheid en bindpalen.'

### Aan welke criteria moeten de ruiterroutes voldoen?

'We streven naar een maximum aan onverharde wegen: veldwegen, holle wegen, noem maar op. In het heuvelachtige Hageland komen daar vaak

prachtige vergezichten bij. We vermijden ook drukke steenwegen. Verder moet er voldoende horeca aanwezig zijn, waar paarden welkom zijn.

De routes zijn gemiddeld dertig kilometer lang, maar kunnen ook ingekort worden. Zo komen zowel de trekruiters als de wedstrijdruiters, die van kortere afstanden houden, aan hun trekken.'

### Hoe staat het met de uitbreiding van het netwerk?

'Onze vereniging heeft inmiddels heel wat nieuwe routes uitgestippeld, in een deel van het Pajottenland, de Brabantse Kouters en het Dijleland. Zo komt er zeker een nieuwe route rond de Palmbrouwerij in Londerzeel.'

### Bestaat er veel interesse voor de digitale ruitersporen?

'Enorm. Voor de opening in november, niet meteen het beste ruitermoment, daagden 250 ruiters op. Ze kwamen zelfs van aan de kust. Het wordt nu uitkijken naar het succes eens het beter weer wordt.'

Het Digitaal Ruiternetwerk Hageland is een project van het PDPO LEADER Hageland+-programma, de uitbreiding naar de rest van de provincie is een project van het PDPO-programma.



© Regionaal Landschap Zenne, Zuun & Zoniën



© Luc Bohez



© Luc Bohez

## Trage wegen, vol liefde en mysterie

In het Pajottenland komen wandelaars deze zomer aan hun trekken bij de opening van nieuwe delen van het wandelnetwerk. Dit intergemeentelijk netwerk, dat deel uitmaakt van het Europees project 'Trage wegen, erfgoed op dreef', zal op termijn het grootste van Vlaanderen worden, met ongeveer 300 kilometer wandelwegen, waarvan iets minder dan de helft onverhard.

Om te vermijden dat u bij het wandelen te veel gestoord wordt door druk autoverkeer, loopt dit netwerk vooral langs trage wegen waar de zachte weggebruiker absolute voorrang heeft. In Lennik kunt u nu al genieten van een volwaardig wandelknooppuntennetwerk. Maar ook in andere gemeenten kunt u binnenkort uw traject uitstippelen van knooppunt tot knooppunt.

Deze zomer zijn Pepingen, Gooik en delen van Roosdaal en Sint-Pieters-Leeuw aan de beurt. De lancering van de nieuwe wandelkaart met het volledige wandelgebied belooft een bijzondere gebeurtenis te worden.

In **Pepingen** wordt de route op **4 juli** ingewandeld, met als thema '1 miljoen vlinders: de weg van de liefde'.

In **Gooik en Roosdaal** kunt u tijdens de feestelijke lancering op **8 augustus** een heus moordmysterie oplossen. Spanning én wandelplezier verzekerd!

[www.pajottenland.be](http://www.pajottenland.be)



'Trage wegen, erfgoed op dreef' is een project van het PDPO LEADER Pajottenland+-programma.





## Nieuwe kansen voor kleinschalige logies in het Hageland



*Nancy Van Espen, regiodirecteur Unizo en Ignace Smet, uitbater Aulnenhof.*

# Zakenlui vinden rust op het platteland

Op de deuren van de gastenkamers in het Aulnenhof staan geen nummers, maar stukken fruit. Hoewel het landelijke nooit veraf is in het gastenverblijf, doen de kamers toch modern aan. 'We hebben de inrichting bewust strak gehouden', zegt uitbater Ignace Smet. 'We willen graag zakengasten aantrekken. Ons stijlvolle, functionele interieur biedt hen een vertrouwde omgeving terwijl ze toch van die typische landelijke sfeer kunnen genieten'.



**D**ie combinatie van stedelijke functionaliteit en landelijke rust maakt het Landense Aulnenhof zo apart. Tijdens het weekend vinden in deze witgekalkte vierkantshoeve voornamelijk huwelijks- en familiefeesten plaats. Op weekdagen hangt er een heel andere sfeer in de voormalige abdijhoeve, die perfect aansluit bij wat bedrijven zoeken.

'Zakentoeeristen hebben eigen noden', weet Ignace Smet uit ervaring. 'Ze zijn vaak vroeg uit de veren. Soms willen ze ontbijten rond halfzes. In een internationale hotelketen krijgen ze dan een voorverpakt lunchpakket, maar ik sta er zelf

voor op. 's Avonds keren ze dikwijls pas rond tien uur terug. Dan serveer ik hen nog een warme maaltijd.'

Ook een internetaansluiting is voor zakenlui cruciaal. Nancy Van Espen, regiodirecteur van Unizo bevestigt: 'Een draadloos netwerk is een relatief kleine investering maar de gasten houden er wel een groot gevoel van service aan over.'

### **Van jachttrofeeën tot flipcharts**

In het Aulnenhof vinden zakenlui niet alleen gastenkamers, maar ook verschillende ruimtes die uitgerust zijn voor bedrijfsactiviteiten. De

zalen hebben moderne projectoren en flipcharts, terwijl ze tegelijk de gemakelijkheid van het platteland uitstralen. Zo zijn in de Lambertuszaal de stenen drinkbakken voor het vee nog te herkennen en fleuren jachttrofeeën de Orangerie op. In de nok van de zeventien meter hoge Grote Schuur doet een uil een dutje, maar de ruimte heeft ook al dienst gedaan voor een persvoorstelling van een nieuw automodel.

'Bedrijven zoeken soms bewust het groen op', zegt Ignace Smet. 'Een dorpszoektocht met walkietalkies kan je moeilijk in de grote stad doen. In de onmiddellijke nabijheid kun je hier ook golfen of een huifkartocht maken. Bovendien genieten zakenlui na een lange werkdag graag van de rust op ons terras.' Dat Landen wat buiten de drukte ligt, houdt zakengasten niet tegen. Nancy Van Espen: 'Afstand is relatief. Je hebt afstand in kilometers en afstand in tijd. Door gebrek aan files ben je van hieruit soms sneller ter bestemming.'

### Service door netwerkvorming

Samen met Europa zet Unizo zich in om het zakentoeerisme in het Hageland op verschillende manieren aan te moedigen. 'Starters ondersteunen we in de opstartfase, bij bestaande hotelletjes en B&B's willen we vooral meer omzet genereren. We organiseren ook sessies rond e-commerce of we nodigen een spreker uit die de sfeer van het zakentoeerisme toelicht. En we onderzoeken of ook kleinere logies opgenomen kunnen worden in de internationale boekings-

systemen waar reisbureaus mee werken', legt Nancy Van Espen uit.

Daarnaast brengt Unizo de logiesuitbaters in contact met de grote bedrijven in de buurt, want die vormen potentiële klanten. Tot slot moedigt de organisatie netwerkvorming aan met zaakvoerders van aanverwante diensten zoals fietsverhuur of wellnesszaken. Door naar die diensten te verwijzen bieden kleine uitbaters dezelfde service aan als grote hotels.

Uiteindelijk willen we de economische rentabiliteit van deze logies opkrikken. 'Het mag dan al om kleinschalige initiatieven gaan, het is een economische sector die welvaart brengt en dus steun verdient.' Ignace Smet beaamt: 'Zodra de bezetting stijgt, overweeg ik meer personeel in dienst te nemen.'



[www.aulnenhof.be](http://www.aulnenhof.be)



## Mountainbiken van lus tot lus



De provincie Vlaams-Brabant en Bloso ontwikkelen samen een nieuw Vlaams-Brabants mountainbikenetwerk. Dat gaat bestaande en nieuwe routes verbinden, zodat recreanten zich niet aan de gemeentegrenzen hoeven te houden en ze mountainbiketochten van meer dan honderd kilometer kunnen plannen.

### Grensoverschrijdend

Recentelijk kreeg het netwerk nog twee nieuwe lussen, in Scherpenheuvel-Zichem en Bekkevoort. Tegen 2012 zal het netwerk het volledige Hageland en de Druivenstreek omvatten, nadien staat een uitbreiding naar het Pajottenland op het programma. De ontwikkeling van het mountainbikenetwerk past in het Europese Interreg-programma, dat grensoverschrijdende projecten steunt. Op termijn is het dan ook de bedoeling dat het netwerk aansluit op het Limburgse Euregionetwerk, dat de landsgrenzen overschrijdt.

### Peter met een missie

Alle routes zijn van een hoogstaand niveau, met de nodige afwisseling in het parcours en kwalitatieve bewegwijzering. Elke route heeft bovendien een peter. Rudy Sannen uit Aarschot is zo'n peter: maandelijks fietst hij de mountainbikelussen Gelrode, Langdorp en Rillaar af en meldt hij eventuele gebreken aan de bewegwijzering aan de stedelijke sportdienst. 'Elke keer is er wel een bordje weg', vertelt hij. 'Gelukkig worden ze snel hersteld want deze route is zeer populair.' Het peterschap schenkt Rudy ook nog een ander soort voldoening: 'Het is telkens weer een aanleiding om op de fiets te stappen. Ik heb het tot nu toe nog nooit tegen mijn zin gedaan.'

[www.vlaamsemountainbikeroutes.be](http://www.vlaamsemountainbikeroutes.be)

Dit is een project van het Interreg IV-programma  
Grensregio Vlaanderen-Nederland.

© Luc Desager

## Leer Landen kennen

In de nabije omgeving van het Aulnenhof ligt deze Waasmontse Tom, een imposante Romeinse grafheuvel. Maar hoe imposant ook, elke toerist rijdt er zo aan voorbij. Daarom diende Landen een voorstel in om bij deze en andere interessante bezienswaardigheden infoborden te plaatsen. Op de borden vindt u cultuurhistorische en geografische informatie en een kaart met andere plekken die u beslist moet zien. Met de steun van Europa zullen die borden er tegen eind 2010 staan. Dat is net op tijd, want in 2011 bestaat Landen maar liefst 800 jaar.

Dit is een project van het PDPO LEADER Hageland+-programma.

# Hoe Europa ons leven beïnvloedt

Wist u dat Europa veiligheidsvoorschriften vastgelegd heeft voor speelgoed?



Wist u dat elk ei geproduceerd in Europa een code draagt?



Wist u dat Europa alle Europese zenders verbiedt meer dan twaalf minuten reclame per uur uit te zenden?



En wist u dat u een reizende tentoonstelling met veel meer van deze weetjes ook in uw vereniging, gemeente of school op bezoek kunt krijgen?

De tentoonstelling **Hoe Europa ons leven beïnvloedt** maakt duidelijk dat de invloed van Europa geen ver-van-mijn-bedshow is, maar zich aanbiedt op onze ontbijttafel. **Hoe Europa ons leven beïnvloedt** is ook de titel van het boek van VRT-journalist Rob Heirbaut en politoloog Hendrik Vos (Standaard Uitgeverij), dat de Wablieft-prijs ontving voor zijn eenvoudig taalgebruik. De tentoonstelling hanteert dezelfde heldere stijl en illustreert de invloed van Europa aan de hand van alledaagse voorbeelden.

**Hoe Europa ons leven beïnvloedt** bestaat uit achttien panelen, onderverdeeld in drie modules:

- De invloed van de Europese Unie op ons dagelijks leven
- Wat klopt? De clichés over de Europese integratie
- Europa breidt uit

Scholen of verenigingen kunnen de tentoonstelling **Hoe Europa ons leven beïnvloedt** lenen via de uitleendienst van de provincie Vlaams-Brabant. Interesse? Contacteer de **uitleendienst** in Leuven, **016-26 76 91**, [uitleenbalie.leuven@vlaamsbrabant.be](mailto:uitleenbalie.leuven@vlaamsbrabant.be) of kijk op [www.vlaamsbrabant.be/uitleendienst](http://www.vlaamsbrabant.be/uitleendienst)

## Win een stappenteller!

De provincie Vlaams-Brabant en Europa houden het graag gezond. Daarom geven we 50 stappentellers weg. Stuur tot en met **maandag 7 juni 2010** een mail met uw naam en adres naar [europedirect@vlaamsbrabant.be](mailto:europedirect@vlaamsbrabant.be) en maak kans op één van de stappentellers. Een kleine stap naar een gezonder leven!



## Hoezo, PDPO?

Onder elk artikel in dit katern vindt u de naam van het Europese programma waar het project subsidies van ontvangt. Het gaat om een reeks investeringsprogramma's waarmee Europa het leven in Vlaams-Brabant voor iedereen wat aangenamer probeert te maken. De belangrijkste op een rijtje.

De programma's **PDPO** (Programmeringsdocument voor Plattelandsontwikkeling) en **LEADER** (Liaisons Entre Actions de Développement de l'Economie Rural) investeren in plattelandsontwikkeling.

**Interreg** stimuleert de samenwerking tussen regio's uit verschillende Europese lidstaten.

Het programma **Doelstelling 2** subsidieert via het **Europees Fonds voor Regionale Ontwikkeling** in bedrijventerreinen, stedelijke ontwikkeling, innovatie en ondernemerschap.



[www.vlaamsbrabant.be/europa](http://www.vlaamsbrabant.be/europa) • [www.europainvlaamsbrabant.be](http://www.europainvlaamsbrabant.be) • [europa@vlaamsbrabant.be](mailto:europa@vlaamsbrabant.be) • 016-26 74 13



GG

## Groeten uit de Groene Gordel

Je gelooft het nooit, ik ben een weekend met het hele gezin in de Groene Gordel voor de plezantste korte vakantie in eigen land. Zopas met mijn zoon de djembés uitgetest in het **Afrikamuseum** in Terruren. En nadien bijna verdwaald tussen de 18.000 planten van de **Plantentuin** in Meise. Gelukkig net ontsnapt aan de vleesetende exemplaren. Over eten gesproken, we zijn in de watten gelegd in 'Les Eleveurs' in Halle door chef-kok **Sofie Dumont**, Lady Chef of the Year 2009. En wist je dat Wen nog nooit had geproefd van een pure Lambiek? In Geuzestekerij **De Cam** in Gooik dronk ze dit eeuwenoude, unieke bier voor het eerst (en zeker niet voor het laatst ;-).

En dit zal je zeker verbazen, ik heb me hier zelfs aan een fietstocht gewaagd in het groen van het **Zoniënwoud**. Dat voor iemand die zijn vorige fiets geruimd heeft voor een gitaar. Mijn zoon trekt me hier aan mijn mouw om me mee te krijgen naar het **Volksinstrumentenmuseum**. Dat laat ik me geen twee keer zeggen. Als je meer wilt weten over onze avonturen hier, in het Groene Gordel Magazine vind je ze in geuren en kleuren. Groene Gordelgroetjes,

Axl Peleman



## Haal het gratis magazine


Lees alle avonturen van het gezin Peleman in de Groene Gordel in het allereerste Groene Gordel Magazine. Boordevol bezoektips, adressen en fiets- en wandelroutes. U vindt het magazine in elk toeristisch infokantoor of bestel het via [mediatheek.vlaamsbrabant.be/toerisme](http://mediatheek.vlaamsbrabant.be/toerisme)

# GG-campagne

De mooiste parken en tuinen, fraaie kastelen, Bruegel, unieke streekproducten, Brabantse trekpaarden en veel, veel meer. De Groene Gordel is een ontdekking waard. Toch is de regio voor veel toeristen een nobele onbekende. Een frisse marketingcampagne maakt daar komaf mee. Hebt u de spots op televisie gezien? Of misschien één van de tien infokiosken in de Groene Gordel aangeklikt? Zeker doen. En surf eens naar de virtuele toegangspoort [www.groenegordel.be](http://www.groenegordel.be), er vallen geregeld mooie prijzen te winnen.

### ■ INFO

Toerisme Vlaams-Brabant, 016-26 76 20  
[toerisme@vlaamsbrabant.be](mailto:toerisme@vlaamsbrabant.be)  
[www.groenegordel.be](http://www.groenegordel.be)  
 Beleidsverantwoordelijke: Monique Swinnen



'I gave you hard times, baby...!', zingt Guy Swinnen. Zonder drums, bas of stevig gitaarwerk deze keer. Met slechts een accordeon en een akoestische gitaar als begeleiding brengt hij zijn bekendste nummers terug tot de eenvoud. En daar draait het kalmkunstfestival In de Luwte helemaal om.

Muziek, theater, poëzie, ambacht, smaak en veel meer op driedaags festival

# Kunst van de eenvoud

Muzikant Andries Boone laat zijn vingers over de toetsen van de accordeon glijden en tovert er een volgende melodie uit. Guy Swinnen valt in en de twee zijn vertrokken voor een nieuw nummer. Ze zijn volop aan het oefenen, want op 16 mei staan ze samen op het podium in Roosdaal tijdens de tweede editie van In de Luwte. Met dit

De accordeon is het centraal instrument van het kalmkunsthfestival. 'Een instrument dat veel meer is dan mensen vaak denken. Heb je Ludo Mariën al eens een compositie van Bach uit een accordeon horen toveren? Dat is lang geen hoempapa meer, hoor', lacht Guy Swinnen. 'De accordeon geeft mijn nummers een vleugje melancholie.'

*'In de Luwte is voor kunst wat slowfood voor de voeding is'*

Walter Evenepoel,  
coördinator

kalmkunsthfestival wil de provincie u laten kennismaken met authentieke podiumkunst. Geen toeters en bellen, geen commerciële deuntjes, maar muziek en kunst die gedijen in eenvoud en die u voldoende tijd geven om te genieten.

## Op de zolderkamer

'Ik breng mijn nummers terug naar het zolderkamertje waar ze gemaakt zijn', vertelt Guy Swinnen. 'Zonder versterking, sober en akoestisch. Zo is de muziek het puurst maar dat haalt de radio of televisie niet vaak. Ten onrechte. Indien Bob Dylan vandaag zou deelnemen aan een van de vele talentenshows op televisie, hij zou niet door de voorrondes geraken.'

## Woord, dans en smaak

Het driedaags festival is volledig gratis. Het programma is tot de nok gevuld met muziek, poëzie, een demonstratie van letterkappers, theater en zelfs smaken. 'Kalmkunst wil een beetje voor de kunsten zijn wat slowfood voor de voeding betekent', legt muzikant en coördinator Walter Evenepoel uit. 'Daarom zetten we ook enkele vergeten en authentieke smaken in de kijker zoals de aardbei en het Lambikkier.'

Maar de klemtoon ligt op de muziek. JackObond, Tuur Florizoone, Ludo Mariën, Jan De Smet, Eddy Peremans, Philippe Thuriot en veel andere bekende en minder bekende muzikanten brengen muziek tot op het bot. 'De mooiste muziek en de beste muzikanten geraken niet bekend bij het grote publiek als ze niet mediageniek zijn. In de Luwte wil deze rijkdom herontdekken, de kunst weer thuisbrengen waar ze hoort. In een atmosfeer van rust, waar u met ingehouden adem elke snaar kunt zien trillen, elk vingerkootje kunt zien bewegen. Kunst op z'n mooist.'

GRATIS



## ➔ Kalmkunsthfestival In de Luwte 14-15-16 mei

In en rond het Gemeenschapscentrum  
Het Koetshuis in Roosdaal-Strijtem  
Strijtemplein 15  
1760 Roosdaal  
Alle informatie en het volledig programma  
vindt u op [www.kalmkunsthfestival.be](http://www.kalmkunsthfestival.be)

INFO

Dienst cultuur  
016-26 76 05  
[kalmkunst@vlaamsbrabant.be](mailto:kalmkunst@vlaamsbrabant.be)  
Beleidsverantwoordelijke: Elke Zelderloo

Toekomstplan voor Catalasite in Huizingen

# Verlaten papierfabriek wordt modern bedrijventerrein

Foto: Jan Walravens



Een dikke ketting houdt de oude, ijzeren poort van de Catalasite in Huizingen stevig gesloten. De grauwe fabrieksgebouwen liggen er al jaren mistroostig bij. Echter niet lang meer. Een herontwikkelingsplan is in voorbereiding en zal dit restant van industriële veroudering nieuw leven inblazen.





Het papier- en kartonbedrijf Catala sloot in 2003 zijn vestiging in Huizingen. Voor het eerst sinds de zestiende eeuw werd er op deze site plots geen papier meer gemaakt. Er was geen uitgetekend toekomstplan en de gebouwen raakten in verval. Het werd een *brownfield* van 7,3 hectare, een gemiste kans want in Vlaams-Brabant zijn bedrijventerreinen en ruimte kostbaar. Vorig jaar kocht de Provinciale Ontwikkelingsmaatschappij (POM) Vlaams-Brabant het verloederde terrein in opdracht van het provinciebestuur. De POM heeft er grootse plannen mee.

### Driehonderd jobs

Twee studie bureaus werken aan een masterplan voor een heel nieuwe invulling. De oude fabrieksgebouwen gaan tegen de vlakte, alleen enkele panden die historisch belangrijk zijn blijven overeind en zullen gerestaureerd worden. De toren, de schouw en het ketelhuis blijven een statig baken in het landschap en verwijzen naar het industrieel verleden van het terrein. Een aantal nog bruikbare panden zullen een nieuwe bedrijfsbestemming krijgen. De POM zal de overige vrijgekomen ruimte verkavelen en de loten verkopen aan bedrijven. Zo wordt deze verlaten site een modern bedrijven-

terrein waar twee- tot driehonderd mensen aan de slag kunnen.

### Groene long

Niet alles wordt ingevuld met bedrijven. Een deel van de site wordt ingericht als parkgebied. Er komt een groene long tussen de bedrijven en de woningen ernaast zodat de buurtbewoners er een stukje openbaar groen bij krijgen. Omdat het domein in overstromingsgevoelig gebied ligt, wil de POM een duurzaam waterbeheer voeren. De ondergrondse Molenbeek krijgt zo opnieuw een open bedding. Dat verkleint niet alleen de kans op overstromingen, het is bovendien mooier en goed voor latere vismigratie op deze beek.

Als alles volgens plan verloopt, gaan de eerste oude loodsen volgend jaar tegen de vlakte. In 2012 hoopt de POM de eerste nieuwe kavels op de markt te brengen, net geen tien jaar nadat de papierfabriek de poorten sloot.

### INFO

POM Vlaams-Brabant  
016-26 71 90

Beleidsverantwoordelijke:  
Jean-Pol Olbrechts

## Niet morsen met ruimte

Vlaams-Brabant telt een aantal verlaten en verwaarloosde bedrijventerreinen. Toch vinden bedrijven niet altijd een geschikte locatie in een drukke regio als de onze. De provincie werkt dan ook hard aan het hergebruiken van dergelijke verlaten sites. Het is een belangrijke opdracht van haar dochtermaatschappij, de Provinciale Ontwikkelingsmaatschappij (POM) Vlaams-Brabant, om deze zogenaamde *brownfields* aan te pakken.

Enkele voorbeelden:

### Verffabriek Gallic (Tienen)

Deze verlaten fabriek ging tien jaar geleden tegen de vlakte en de ernstig vervuilde bodem werd gesaneerd. Op de site van drie hectare zijn vandaag een tiental bedrijven gevestigd.

### De Stordeur (Wilsele)

Het maïsverwerkend bedrijf De Stordeur sloot in 1993 de deuren. Na een lange procedure werd het in 2004 gesloopt. Er verrijst een nieuw bedrijventerrein.

### Molens Drie Fontein (Vilvoorde)

De POM saneerde in 1998-1999 deze verlaten bedrijvensite van 1,3 hectare en gaf het een nieuwe bestemming.

### Bedrijvenzone Vilvoorde-Machelen

De herontwikkeling van de bedrijvenzone Vilvoorde-Machelen is zeker het meest indrukwekkend voorbeeld. De provincie trekt de kar om deze verloederde omgeving van liefst 250 hectare om te vormen tot een stedelijk gebied met kantoren, winkels, bedrijven en recreatie.

# Superhelden gezocht!

GRATIS  
PICKNICK  
19 MEI



Knuffelen, troosten, wassen, plannen, sussen en voeden. Bent u ook zo'n superpapa of supermama? Kom dan op woensdagmiddag 19 mei met uw mini-helden naar het Provinciedomein Kessel-Lo voor een namiddag pure ontspanning.

Laat de picknickmand gerust thuis want de provincie trakteert u op een gratis lunchpakket met heerlijke streekproducten. Vlij u neer in het gras of in de tent en geniet van dolle circusanimaties en de vrolijke deuntjes van een boomfanfare. Lekker gegeten? Kies dan een activiteit uit de vele workshops op kindermaat, georganiseerd door de stad Leuven. Kom samen met uw kinderen knutselen, dansen, koken, muziek maken en veel meer.

Deze dag past binnen de Week van de Opvoeding die loopt van 16 tot 23 mei. Kinderen opvoeden is plezierig, maar ook superhelden worstelen wel eens met vragen. Wie kan dan beter helpen dan een collega-superheld? Een babbeltje met een andere ouder brengt vaak raad.

### Ouders samenbrengen

De provincie Vlaams-Brabant wil dergelijke informele contacten tussen ouders stimuleren. Waarom geen koffiehokje aan de schoolpoort inrichten? Of een gezellig buurtpleintje voor ouders en kinderen? Er zijn voldoende goede voorbeelden te vinden. Samen met de K.U.Leuven gaat de provincie na waar ouders elkaar zoal ontmoeten. De goede voorbeelden komen eind dit jaar in een handboek waar gemeentebesturen inspiratie uit kunnen putten om zelf aan de slag te gaan.

### ■ INFO

Dienst welzijn en gezondheid  
016-26 73 48  
[www.vlaamsbrabant.be/weekvandeopvoeding](http://www.vlaamsbrabant.be/weekvandeopvoeding)  
Beleidsverantwoordelijke:  
Monique Swinnen



1 bon per gezin

BON VOOR

**GRATIS PICKNICK**

woensdag 19 mei  
van 11.30 tot 14 uur

Provinciedomein Kessel-Lo

Wel vooraf inschrijven via  
[kindbeleid@vlaamsbrabant.be](mailto:kindbeleid@vlaamsbrabant.be) of 016-26 73 48

Knip deze bon uit en ruil hem op 19 mei in voor een lekker lunchpakket.

## Uit in Vlaams-Brabant

Hebt u zin in een uitstapje maar geen idee waarheen? Dan vindt u inspiratie in overvloed op [www.UiTInVlaamsBrabant.be](http://www.UiTInVlaamsBrabant.be). Deze handige website bundelt honderden vrijetijdsactiviteiten in onze provincie. Een theateravond, een kinderavontuur of een sportnamiddag? Enkele handige zoekfuncties brengen u meteen naar waar u op zoek bent.

Wilt u zelf een activiteit aankondigen op deze website? Voer ze dan snel in via [www.UiTdatabank.be](http://www.UiTdatabank.be)



## 45 Toeren zoekt dj-talent

Krijgt u met enkele opzweepende beats een hele zaal in beweging? Zit muziek mixen in uw vingers? Stel dan alvast uw ultieme mixtape samen want dit najaar komt er een nieuwe 45 Toeren-dj Contest aan.

Meet uw dj-talent tijdens de voorrondes in lokale jeugdhuisen en wie weet stoot u door tot de finale. De zes finalisten krijgen professionele ondersteuning, workshops, fotoshoots en video-opnames. De winnaar van de spetterende eindstrijd krijgt flink wat naambekendheid. Hem of haar wacht een dj-set op festivals, in clubs en jeugdhuisen.

Klik naar [www.45toeren.be](http://www.45toeren.be) en misschien wordt u de opvolger van The Nitrous, DJ Bobby Ewing, DJ Raoul en Killa Tactics.

WEDSTRIJD

## Win een fietsarrangement!



Zin in een weekendje met de fiets in het Pajottenland?

Toerisme Vlaams-Brabant trakteert op een arrangement in het fietsvriendelijk gastenverblijf Wisteria in Herne. Goed voor twee overnachtingen voor twee personen en een heerlijke picknickmand. U krijgt er de fietsknooppuntenkaart Pajottenland & Zennevallei en het wandelboek West-Pajottenland bovenop.

Als u naast deze hoofdprijs grijpt, maakt u nog kans op een van de vijftig fietspakketten met daarin de vier fietsknooppuntenkaarten van de provincie Vlaams-Brabant.

### Wat moet u hiervoor doen?

Beantwoord de vragen en stuur uw wedstrijdstrook naar:

#### Wedstrijd de Vlaamse Brabander

Provincie Vlaams-Brabant  
Provincieplein 1, 3010 Leuven

Of neem online deel via [www.vlaamsbrabant.be/wedstrijd](http://www.vlaamsbrabant.be/wedstrijd)

De wedstrijd wordt afgesloten op vrijdag 28 mei.

De winnaars worden persoonlijk op de hoogte gebracht. Veel succes!

#### 1 Hoeveel kilometer telt het fietsknooppunten-netwerk Pajottenland & Zennevallei?

- a. 270
- b. 410
- c. 490

#### 2 Hoe wordt de Hertboommolen – of Zepposmolen – nog genoemd?

- a. Droevige Molen
- b. Kapiteinmolen
- c. Tragische Molen

Naam:

Adres:

E-mail:



2010

# Op een kier...

Verborgen erfgoed in Vlaams-Brabant

**extra**

rondleidingen  
landschapswandelingen  
orgelconcerten

**45**

**Monumenten  
zetten hun deuren  
'op een kier'**

ZONDAG 16 MEI, 20 JUNI EN 18 JULI 2010 VAN 14 TOT 18 UUR

VRAAG DE GRATIS INFOBROCHURE AAN:

[HTTP://MEDIATHEEK.VLAAMSBRABANT.BE/CULTUUR](http://mediatheek.vlaamsbrabant.be/cultuur) - [CULTUUR@VLAAMSBRABANT.BE](mailto:cultuur@vlaamsbrabant.be) - 016-26 76 05

[www.vlaamsbrabant.be/opeenkier](http://www.vlaamsbrabant.be/opeenkier)

PROVINCIE VLAAMS  BRABANT