

MAG.

VLAAMS-BRABANT

#95



De hophuisjes van Dilbeek

Erfgoed uit ons bierverleden

Langs de F24

De fietssnelweg groeit elke dag

Droogte en wateroverlast

Ook jij kan helpen!

Magazine
van en voor
**DE VLAAMS-
BRABANDER**


“De smaak van de natuur kan je niet namaken”

Met Loïc Van Impe in Lambiekland



**VLAAMS-
BRABANT**

de provincie, jouw streekmotor



VLAAMS- BRABANT

Op ronde door Vlaams-Brabant

Het schooljaar startte deze week. Graag wens ik alle schoolgaande kinderen, hun ouders maar zeker ook de leerkrachten een uitdagend, veilig én plezant schooljaar toe. In tegenstelling tot het schooljaar, eindigt mijn ronde van Vlaams-Brabant eind deze maand.

In een jaar tijd bracht ik samen met mijn diensten een bezoek aan alle lokale besturen van de 65 steden en gemeenten in onze provincie. Zo kreeg ik niet alleen een beter beeld op hun werking en hun noden, maar zag ik ook de vele mooie plekjes en troeven van onze provincie. Bovendien werden we in elke stad en gemeente hartelijk ontvangen.

Elk lokaal bestuur heeft een specifieke beleidscontext en eigenheid, maar toch zijn er na deze ronde van Vlaams-Brabant enkele algemene conclusies te trekken. Steeds meer taken en verantwoordelijkheden worden overgeheveld naar de steden en gemeenten, maar al te vaak gaat dit jammer genoeg niet gepaard met de nodige financiële en personele middelen. Bovendien is het voor lokale besturen steeds moeilijker om gekwalificeerd personeel te vinden, zeker voor knelpuntberoepen zoals stedenbouwkundigen, technische profielen, maatschappelijk werkers etc.. De waterproblematiek is een steeds crucialer thema, maar ook de corona- en Oekraïne crisis hebben er voor gezorgd dat noodplanning overal hoog op de agenda staat. Het is duidelijk dat dit permanent crisisbeheer gedurende de laatste twee jaren erg veel heeft geleverd van onze lokale besturen en hun personeel. Ik engageer me dan ook als gouverneur om hen in deze materie blijvende ondersteuning te bieden.

Deze ronde van Vlaams-Brabant bevestigde mijn aanvoelen dat persoonlijk contact met de lokale besturen belangrijk is om mijn rol als provinciegouverneur goed te kunnen vervullen. De kennis die ik opdeed, proberen we nu te vertalen naar een structurele dienstverlening. Op 26 oktober heb ik alle 65 burgemeesters uitgenodigd op het provinciehuis om hierover verder af te stemmen en dit in een actieplan te gieten. Want het is mijn vast voornemen om samen met onze sterke lokale besturen, voluit te werken aan een veilig Vlaams-Brabant waar het goed is om te wonen, te werken en te leven.


Jan Sporen

Provinciegouverneur





15 MAAND VAN DE LAMBIEK




Vlms-Brbnt kort **p.4**

Favoriet plekje **p.31**

Vraag van de lezer **p.11**

REALISATIE Bridgeneers | **FOTOGRAFIE** Lander Loeckx,
www.straffestreek.be, Jan Geys, Marco Mertens |
© Taal in praktijk Tienen | **VU** Provincie Vlaams-Brabant,
Provincieplein 1, 3010 Leuven, | **REDACTIEADRES**
Provincie Vlaams-Brabant, communicatiedienst,
Provincieplein 1, 3010 Leuven **CONTACT** ☎ 016 26 70 00
@ info@vlaamsbrabant.be @ www.vlaamsbrabant.be
f facebook.com/VlaamsBrabant @vlaams_brabant
@vlaamsbrabant | De gegevens worden verwerkt
conform de Europese Algemene Verordening
Gegevensbescherming van 24 mei 2016 ter bescherming
van de persoonlijke levenssfeer. Voor vragen mail
@ persoonsgegevens@vlaamsbrabant.be



Vlaams-Brabant
KORT



Nieuw schoolgebouw voor De Wijnpers


De 280 leerlingen van de tweede en derde graad land- en tuinbouw van De Wijnpers in Leuven starten het schooljaar in een gloednieuw gebouw. Tot nu toe zaten ze verspreid over verschillende gebouwen op de campus. Het nieuwe gebouw telt niet alleen les- en praktijklokalen, ook twee wetenschapslokalen met labovoorzieningen, kleedkamers en douches en lockers, zelfs een vinificatieruimte waar wijn zal gemaakt worden.

Ook de nieuwe schoolwinkel en een lerarenkamer krijgen een plaatsje. In een experimentele ruimte kunnen de leerlingen nieuwe teelttechnieken uitproberen, zoals verticale

stadslandbouw onder invloed van ledverlichting. Op het dak zullen de leerlingen zelf een educatieve en natuurvriendelijke daktuin aanleggen.

Het gebouw heeft een oppervlakte van 2171 m² en werd ontworpen door Jan Vanluchene, architect van de dienst gebouwen van de provincie Vlaams-Brabant. Het werd erg duurzaam en compact gebouwd. Het voldoet aan de BEN-energienormen en wordt fossielvrij verwarmd en gekoeld met een BEO-veld. BEO staat voor: Boorgat Energie Opslag en haalt de warmte en koelte uit een buizenstelsel onder de grond.

 www.dewijnpers.be




Behaag je tuin

Met streekeigen hagen, heggen, houtkanten en (fruit)bomen fleur je je tuin helemaal op. De provincie organiseert samen met de regionale landschappen een samenaankoop. **Bestel online tussen 1 september en 15 oktober op www.behaagjetuin.be.** Op zaterdag 10 december kan je dan je bestelling afhalen op het gemeentelijke verdeelpunt.

 www.vlaamsbrabant.bellevedetuin

 www.behaagjetuin.be



Wandel langs de mysteries van Het Vinne

Het Vinne in Zoutleeuw is een prachtige natuurplek, een oord van rust en stilte. Maar wist je dat al in de jongste ijstijd jager-verzamelaars hun kamp optrokken aan de kant van dit natuurlijk meer? Dat archeologische vondsten getuigen van Romeinse en middeleeuwse aanwezigheid? Dat de Leeuwenaren het meer in 1841 drooglegden om er landbouwgrond van te maken? En dat er in de vorige eeuw canadapopulieren groeiden voor de productie van lucifers?

Het uitzicht van dit natuurgebied veranderde dan ook wel vaker drastisch door de eeuwen heen. Haal de gratis wandelbrochure aan het onthaal van Provinciedomein Het Vinne en duik twee kilometer lang in de boeiende mysteries van het verleden.

Kinderen ontdekken de mysteries aan de hand van een zelf gevouwen happertje.

 www.provinciedomeinhetvinne.be



Een belevingstuin voor wijk Zuun

Een groene belevingstuin vol bloemen. Met een slingerend rolstoelpad, heuveltjes, speelelementen en een dierenhoekje. Waar de geuren, kleuren, vormen en geluiden de zintuigen en herinneringen van mensen met dementie prikkelen. En iedereen in de buurt is er welkom, niet alleen de bewoners van het woonzorgcentrum Silverlinde dat aan de tuin grenst.

Amper te geloven dat het terrein in wijk Zuun in Sint-Pieters-Leeuw tot voor kort een kale, anonieme grasvlakte was van een hectare

groot. Vanuit het woonzorgcentrum kwam de suggestie om er een ontmoetingsplek van te maken. De gemeente bevroeg de omwonenden, de basisscholen, adviesraden en de bewoners en hun familie van woonzorgcentrum Silverlinde. Regionaal Landschap Pajottenland & Zennevallei tekende de plannen uit en met financiële steun van de provincie Vlaams-Brabant onderging de tuin een geslaagde metamorfose.

Jobfair en arbeidsmarktcongres in de Skyhall



De Jobfair in de Skyhall van Brussels Airport op **dinsdag 25 oktober** is de grootste jobbeurs van Vlaams-Brabant. Je vindt er van 11 tot 15 uur niet alleen bedrijven die nauw verbonden zijn met de luchthaven, maar ook vele andere Vlaams-Brabantse ondernemingen. Als onderneming kan je nadien deelnemen aan het arbeidsmarktcongres 'Vlaams-Brabant Werkt!'. Je komt er te weten waar je talenten vindt en hoe je ze bindt in deze onzekere tijden. Nadien kan je deelnemen aan een netwerk-vent. Verwacht je aan nieuwe ideeën, handvaten voor je HRM-beleid en veel nuttige contacten.

Inschrijven?

Jobfair:



Arbeidsmarktcongres:





Nederlands oefenen met OKAN-Wijs

Ken je de OKAN-klas? Daar worden anderstalige leerlingen een schooljaar lang ondergedompeld in de Nederlandse taal en de Vlaamse cultuur. OKAN staat voor OnthaalKlas voor Anderstalige Nieuwkomers. De provincie Vlaams-Brabant ontwikkelde vier boekjes OKAN-Wijs met oefenmateriaal op verschillende niveaus. Het gaat om raadsels, kruiswoordpuzzels, woordzoekers, doe-, spreek-, luister-, lees- en schrijfopdrachten. De oefeningen werden gemaakt

door leerkrachten van de verschillende OKAN-scholen. Leerlingen kunnen ermee zelfstandig en op een laagdrempelige manier Nederlands oefenen in de vakantie, tijdens de studie of wanneer ze vroeger klaar zijn in de les.

Bestel of download de boekjes via:

 www.vlaamsbrabant.be/okan-wijs

Je vindt er ook de correctiesleutels van de oefeningen.



Lessen uit de natuur

De natuur leren kennen? Dat doe je niet van op je stoel op school of van in je luie zetel. Daarvoor moet je naar buiten, waar een echte natuurkenner je klas, je jeugdbeweging, je vrienden of je familie meeneemt op een boeiende en leerrijke uitstap. Samen ga je op zoek naar de dieren en hun sporen, schep je wriemelend waterleven uit de poel, ontdek je wat de seizoenen en het weer met de planten doen. Je handen vuilmaken mag. Moet zelfs. En dat kan allemaal vlakbij, in de provinciedomeinen van Vlaams-Brabant: Huizingen, Kessel-Lo, Halve Maan Diest en Het Vinne Zoutleeuw.

Ontdek ons aanbod natuur- en milieueducatie (NME) op:

 www.vlaamsbrabant.be/nmehuizingen

 www.vlaamsbrabant.be/nmekessello

 www.vlaamsbrabant.be/nmezoutleeuw

 www.vlaamsbrabant.be/nmediest





Win jij de Toerisme Award Vlaams-Brabant?

Heb jij een origineel of gewoon heel tof toeristisch initiatief? Een troef voor het toerisme in onze provincie? Ding dan mee naar de Toerisme Awards Vlaams-Brabant 2023!

Een onafhankelijke jury buigt zich over alle inzendingen en selecteert voor elke categorie telkens drie genomineerden. Het grote publiek kiest de eindwinnaar per categorie. De uitreiking vindt plaats in het PIVO in Asse-Relegem op 29 maart 2023.

De zes categorieën:

- De toeristische onderneming
- Logies en digitale communicatie
- Toerisme en erfgoed
- De meest fietsvriendelijke onderneming
- Meest inclusieve onderneming
- Het wandelproduct

Schrijf je in voor 24 oktober 2022. Alle info op:

 www.toerismevlaamsbrabant/awards

Plukvers van de Pers: met je klas naar de fruitteler

Met je klas op bezoek bij de fruitteler? Met het educatieve programma Plukvers leer je niet alleen alles over het leven en het werk van de fruitboeren in onze provincie, je steekt ook zelf de handen uit de mouwen. Vijf gratis workshops bij 4 landbouwers op 4 dagen gaan dieper in op het plukken, meten, persen, proeven en bewaren van appels en peren. Plukvers richt zich op de 3de graad basisonderwijs en de 1ste graad secundair onderwijs.

Meer weten of inschrijven?

 www.vlaamsbrabant.be/plukvers



Nieuws uit de provincieraad

Nieuwe peilmeters bewaken onze waterlopen

Vandaag monitoren 61 peilmeters de waterstand en het debiet van de waterlopen in Vlaams-Brabant. Om het waterpeil nog beter te kunnen opvolgen en zo mogelijke wateroverlast te voorspellen, neemt onze provincie deel aan een samenaankoop van de Vlaamse Milieumaatschappij en de vijf Vlaamse provincies. De provincieraad zette daarvoor het licht op groen. Het gaat om 187 compacte peilmeetmodules van een nieuw type. Daarvan krijgen er 50 een plaatsje in onze waterlopen. Kostprijs voor Vlaams-Brabant: 102.124 euro.

Een nieuw hoogteparcours voor Provinciedomein Halve Maan

Het spectaculaire hoogteparcours van Provinciedomein Halve Maan in Diest is populair. Scholen en bedrijven wagen zich graag aan een spannende klimpartij. Maar het parcours is meer dan 20 jaar oud en aan vernieuwing toe. Daarom besliste de provincieraad om het te vernieuwen. Het wordt meteen ook toegankelijk voor kinderen vanaf 8 jaar, vandaag is dat 12 jaar. En er kunnen meer kinderen tegelijkertijd op klimmen en klauteren. In maart 2023 is het nieuwe hoogteparcours klaar.

20 JAAR DIERENWELZIJN

Wist je dat ...

... **44 gemeenten**
van Vlaams-Brabant
het label 'diervriendelijke
gemeente' dragen?


Dat label krijg je niet zomaar. Je moet onder meer een schepen van dierenwelzijn hebben, aangesloten zijn bij een erkend dierenasiel, niet-diervriendelijk vuurwerk verbieden en inzetten op sensibilisering. Zo zijn er veertien voorwaarden waar een gemeente moet aan voldoen. En elk jaar evalueert de provincie elke gemeente op haar diervriendelijkheid.

... de erkende dierenasielen
en -opvangcentra op
provinciale steun
kunnen rekenen?



... Vlaams-Brabant al **20 jaar**
inzet op **dierenwelzijn?**

De provinciaal coördinator dierenwelzijn heeft oog voor alle huisdieren.



Een bedrag van 100.000 euro wordt elk jaar verdeeld op basis van het aantal opvangplaatsen, het aantal opgevangen dieren, de samenwerkingen met gemeenten en het aantal interventies. Asielen draaien vaak op vrijwilligers en kunnen de hulp goed gebruiken.

KALENDER 2022


Onder voorbehoud van de geldende coronamaatregelen. Check online op www.vlaamsbrabant.belactiviteiten.

Vlaams-Brabantse Molendag

4 september

Neem een kijkje in een authentieke wind- of watermolen. In heel de provincie zetten die de deuren open. Onze tip? De Lindenmolen in Diest. Durf jij samen met de molenaar de lange houten trap te beklimmen voor een blik op het bijzondere molenmechanisme?

I.s.m. vzw Levende Molens

 www.levendemolens.be



De Gordel

4 september

Een dag vol sportieve-, muzikale-, en familieactiviteiten in de groene Vlaamse Rand. Ankerpunt van De Gordel 2022 is het Provinciedomein Huizingen, waar #LikeMe het feestje compleet maakt met een swingend optreden. Ook in de Plantentuin van Meise valt er heel wat te beleven. En geen Gordel zonder de Gordelklassieker: de bewegwijzerde fietstocht van 100 kilometer die je door de negentien randgemeenten loodst.

 www.degordel.be



Dag van de Grote Ge(k)te

11 september

De natuur krijgt alle kansen in de prachtige Getevallei. Daar zorgen de provincie Vlaams-Brabant, de gemeente Linter, Regionaal Landschap Zuid-Hageland en Natuurpunt afdeling Linter en Zoutleeuw samen voor. Maak kennis met dit heerlijk groen stukje Vlaams-Brabant tijdens de Dag van de Grote Ge(k)te aan de Kamsalamanderhut in Linter. Met straattheater, ezelwandelingen, katapultschieten, grime, muziek, een gezellige ge(k)tebar door de ouderraden van de scholen van de Regenboog van Linter en een spektakelshow in het teken van een bijzondere nieuwe prachtige gast, de Grauwe klauwier, de zorro onder de vogels.

 www.vlaamsbrabant.belgrote-gekte-dag



Kom naar de Wandelzondagen

Van 25 september tot 30 oktober

Waarom is Vlaams-Brabant dé wandelprovincie? Ontdek het zes wandelzondagen lang, telkens in een ander verrassend wandelgebied in onze provincie. De wandel-lussen zijn ongeveer 12 km lang en volgen wandelknooppunten of wegwijzers. Deelnemen is gratis maar vooraf inschrijven is nodig.

- **25 september:** de Merode
- **2 oktober:** Hagelandse Heuvels
- **9 oktober:** Brabantse Kouters
- **16 oktober:** Pajottenland
- **23 oktober:** Getevallei
- **30 oktober:** Zuid-Dijleland

Schrijf je in via:

 <https://evenementen.ticketing.vlaamsbrabant.be>



Feest in Provinciedomein Huizingen

25 september

De laatste zondag van het toeristische seizoen wordt er eentje om niet snel te vergeten in Provinciedomein Huizingen. Het wordt een namiddag met betoverend straattheater en spectaculaire straatanimatie voor jong en oud. Er staat een mobiele pers waar je meteen het sap van vers geplukte appels en peren kan proeven, en ook de wandelingen en workshops staan in het thema van de oogst.

 www.provinciedomeinhuizingen.be




Dag van het Zoniënwood

16 oktober

Dompel je helemaal onder in het Zoniënwood. Ontdek en geniet van de unieke fauna en flora, beleef toffe workshops, maak kennis met de partners die actief zijn in en rond het bos en kom te weten hoe we het bos samen kunnen beschermen.

 www.zonienwood.be



Putteke Winter in Provinciedomein Het Vinne

19 november

Een feeërieke avondwandeling met spetterende vuuracts, mysterieuze vertellingen en sfeervolle animatie. Je wordt ondergedompeld in het leven van de nachtbewoners en de gevleugelde vrienden van het domein. Sluit deze korte wandeling af met een vleugje muziek en gezellige eetstandjes aan de Vinnehoeve.

 www.puttekewinter.be



*In ons dorp kregen de voetwegen gele naambordjes. Waarom is dat?
En wat zijn dat, trage wegen?*

Je vindt die gele naambordjes al in meer dan de helft van de Vlaams-Brabantse gemeenten. Ze maken duidelijk dat het pad of wegje toegankelijk is, dus dat iedereen het mag gebruiken. Zo'n openbaar pad dat hoofdzakelijk gebruikt wordt door fietsers en voetgangers, is een trage weg. De uniformiteit van de bordjes verhoogt de herkenbaarheid over gemeentegrenzen heen.

Die wegjes die in de Atlas der Buurtwegen uit 1841 staat, werden tot drie jaar geleden beschermd door de Wet op de Buurtwegen. Sinds 1 september 2019 vallen alle trage wegen die door de gemeente worden beheerd, onder het nieuwe Vlaamse decreet op de gemeentewegen. Dat geeft hen hetzelfde statuut als de gewone straten. Dit betekent dat ze openbaar domein zijn en dus voor iedereen toegankelijk

moeten zijn. De gemeente beslist zelf over het afschaffen of verplaatsen van een gemeenteweg.

Niets dan voordelen

Een trage weg heeft niets dan voordelen. Het zijn veilige en groene verbindingen voor mens, plant en dier. Ze zijn goed voor het klimaat en onze gezondheid, want je kan via de trage weg fietsen, wandelen, joggen of zelfs paardrijden. In je vrije tijd of op weg naar de school, de winkel of het werk. Vaak zijn landbouwvoertuigen wel toegelaten. Trage wegen hebben zo een functioneel én recreatief nut. Gemeentebesturen die de trage wegen willen herwaarderen of nieuwe initiatieven opstarten, vinden steun bij de provincie. *

 www.vlaamsbrabant.be/trage-wegen

Stel jouw vraag aan de provincie

Heb jij ook een prangende vraag waarbij de provincie je kan helpen? Contacteer ons dan via:

@ info@vlaamsbrabant.be

 Provincie Vlaams-Brabant, Communicatiedienst Provincieplein 1, 3010 Leuven

Traditie en innovatie van het vat

LOÏC IN LAMBIEKLAND



De spon gaat eraf. Voorzichtig hevelt Loïc Van Impe enkele centiliters lambiek van het vat naar een degustatieglas. Hier in de vatenruimte is hij in het heiligdom van brouwerij Oud Beersel. Brouwer Gert Christiaens vertelt de jonge televisiekok graag alles over de unieke traditie van lambiekbieren in het Pajottenland en de Zennevallei.

Loïc is al een fan sinds zijn bompa in zijn Brusselse stamcafé lambiek uit stenen kruiken dronk. "Al vond ik dat platte bier toen nog maar iets vreemd. Later leerde ik oude geuze waarderen, en vandaag is dat één van mijn favoriete bieren. Een barbecue zonder geuze? Bestaat niet."

Dus proeft de kok met veel plezier alles wat Gert hem schenkt in Het Bierhuis, naast de brouwerij in Beersel. Een brouwerij met een geschiedenis die teruggaat tot 1882. Lambiek zelf is nog veel ouder. Volgens sommigen al van voor 1300, toch is het bier vandaag hipper dan ooit. En dat hoeft niet te verbazen, volgens Loïc. "Mensen hebben stilaan genoeg van die gezoete dranken en bieren met een hoog alcoholgehalte. Een geuze is perfect dorstlessend, fris, een beetje zurig. Maar met lambiek kan je nog veel meer dan alleen maar geuze maken. Heb je al eens BZART geproefd? Een onwaarschijnlijk biertje is dat. Als je dat hebt geproefd, wil je geen schuimwijn meer."

Traditionnelle

De brouwer glundert. "Het bier brengt twee heerlijke tradities samen", zegt hij. "Die van de spontane gisting en de méthode traditionnelle uit de wijnwereld. Ik gebruik lambiek van een jaar oud. Dat gaat negen maanden lang op de fles met champagnegist. Net als bij de champagnewijnen verwijder ik het bezinksel via een remuage en een dégorgement; het draaien van de flessen en het verzamelen van de gist in de flessenhals."

Op de bierkaart boven de toog staan nog veel meer creatieve pareltjes. Zoals lambiek met rozenblaadjes, vlierbloesem, zelfs Colombiaanse koffie en gefermenteerde thee. Met zoveel veelzijdigheid

moet je wel aan de slag gaan in de keuken. "In mijn nieuwste boek staat de klassieker konijn met geuze. Ik combineer dat met venkelzaad voor een vleugje anijssmaak en met schijfjes citroen om het zure te accentueren. Door alles lang te laten inkoken, zorgen de aanwezige suikers voor voldoende zoetheit. Een heel interessant gerecht en een hommage aan mijn bompa die zo graag konijn at."

"Een klontje suiker, aub"

Konijn met geuze is nog steeds een populair gerecht in het Pajottenland en de Zennevallei. En elke brasserie of stamminee heeft natuurlijk een selectie oude geuze, oude kriel of lambiek op de kaart. "Mijn schoonmoeder woont in Sint-Genesius-Rode en heeft altijd geuze



"Het is de natuur die het bier zijn smaak geeft. Dat kan je niet namaken."



► in de kelder", zegt Loïc. "Zelf ben ik afkomstig van Tervuren. Een groot deel van mijn familie is Franstalig. Ze drinken ook graag geuze, maar liefst met een klontje suiker. Raar, hé? Hoe smaken echt streekgebonden kunnen zijn?"

Gert lacht. "Suiker toevoegen aan lambiekbier? Dat deden ze hier vroeger ook. In de cafés kwam het lambiek rechtstreeks uit de houten vaten. Naarmate het niveau van het bier zakte, werd het steeds zuurder. Dus deden ze er wat kandijnsuiker bij. Bovendien liep lambiek vroeger al sneller een azijnzuurinfectie op, waardoor het een heel scherp bier werd. Een beetje suiker deed wonderen. Het bier Faro is daaruit ontstaan, dat is gezoet lambiekbier dat je vandaag nog steeds vindt. Maar geef mij maar lambiek of geuze zonder suiker, hoor."

Nooit geëvenaard

Het traditionele bier werd vaak gekopieerd maar nooit geëvenaard. "Zure

bieren zijn helemaal in", weet Loïc. "In de Verenigde Staten wordt er volop geproduceerd. Maar kunnen ze tippen aan onze lambiekbieren?"

Zeker niet, meent Gert. "Want het moet snel gaan, terwijl onze bieren tijd vragen. Oude geuze is gemaakt met een mengeling van lambiekbieren waarvan het oudste minstens drie jaar lang gerijpt heeft. Zonder dat natuurlijke rijpingsproces en het werk van de wilde gisten *brettanomyces bruxellensis* en *brettanomyces lambicus* krijg je nooit de complexiteit van onze bieren. Onze voorgangers waren trouwens niet op zoek naar een zure smaak, toen ze lambiek brouwden. Ze wilden gewoon bier maken en deden dat met een spontane vergisting, zoals we dat vandaag nog steeds doen. Het is de natuur die het bier zijn smaak geeft. Dat kan je niet namaken." *

Straffe streek

Parelende oude geuze, zachte geitenkaas, zoete tafeldruiven, frisse Hagelandse wijn, scherpe mosterd, krokante speculaas, knapperige appels, verrukkelijk grondwitloof, goudgeelgebakken wafeltjes ... Er zijn zoveel overheerlijke streekproducten te proeven in Vlaams-Brabant.

Elke streek heeft haar eigen specialiteiten. Je zal niet snel een lambiekbrouwer in het Hageland vinden of een Hagelandse wijnbouwer in het Pajottenland. Maar je kan wel al die lekkernijen ontdekken in het netwerk van streekhoekjes en winkels in heel de provincie, en op de kaart van heel wat horecazaken met een hart voor authentieke smaken.

Een straffe streek, Vlaams-Brabant. Daar werkt Streekproducten Vlaams-Brabant vzw elke dag graag aan mee. Meer weten?


 www.straffestreek.be



DE MAAND VAN DE LAMBIEK

De hele wereld kijkt begerig naar onze lambiekbieren. Lambiek is een van de laatst overgebleven oerbieren. Het ontstaat door ontstane besmetting door de wilde micro-organismen in de brouwerij en in de lucht van de Zennevallei en het Pajottenland. Volgens sommigen wordt het al van voor 1300 gebrouwen. Dat moet je niet alleen proeven, maar ook helemaal beleven. Geen beter moment dan tijdens de Maand van de Lambiek. In oktober gunnen de lambiekbrouwers en geuzestekers je een blik tussen de vaten en brouwkuipen. Er zijn mooie wandelingen en thematische fietstochten te maken, volkscafés pakken uit met proeverijen en de hele streek viert mee. Blijf een nachtje logeren en boek een speciaal lambiekarrangement.

Het volledig programma vind je op

 www.toerismevlaamsbrabant.be/lambiek



Wildegistenwandeling – 13,3km

Te voet door het land van Lambiek

Ze weten hun plekje wel te kiezen, de *Brettanomyces Bruxellensis* en de *Brettanomyces Lambicus* die 's nachts de open kuipen van de lambiekbrouwers besmetten. De wilde gisten zweven door een open, glooiend landschap waar de boerenpaarden en watermolens er nog net zo bijstaan als toen Bruegel hier nog ronddwaalde. Ontdek het zelf met de Lambiekwandeling.

De wandeling vertrekt aan de Sint-Gertrudiskerk in het dorpje – jawel – Sint-Gertrudis-Pede. Je bent nog niet eens goed op weg en daar is de eerste brouwerij al, bijna letterlijk in de schaduw van de kerk. Brouwerij Kestemont is een ambachtelijke familie brouwerij. Dat klinkt stokoud, maar Lias en Francis Kestemont proefden pas in 2021 hun eerste eigen lambiek. Ze doen dat wel in de stokoude brouwerij Goossens, waar ze de brouwtraditie nieuw leven inblazen met een vleugje creativiteit. Wat dacht je van lambiekbier met abrikoos, rabarber of groene kruisbes?

Je kan de geur van het afkoelende wort ruiken tot aan de Pedemolen waar de rand van het dorp overgaat in open velden. Het lijkt wel een schilderij, en dat dacht Pieter Bruegel ook toen hij de watermolen in de achtergrond van 'De ekster op de galg' verwerkte. Ook toen stond er allicht een hondenrad om boter te karnen op de binnenkoer, net als nu.

Thuis bij de markiezin

Eindelijk goed en wel vertrokken? Snuif dan de frisse lucht op van de groene boerenbuiten. Landelijk én adellijk. Domein Groenberg is je eerste bescheiden kasteel op je weg, maar tien minuutjes verder wacht je het echte werk: het prachtige kasteelpark van Gaasbeek. Met een elegant bos, vijvers, een triomfboog voor Napoleon en een geschiedenis waarbij niet gekeken werd

op een onthoofding meer of minder. Markiezin Arconati Visconti gaf het kasteel zijn fraaie leeuwenpoort en zijn frivole binneninrichting. Het kasteel is tot 2023 gesloten voor renovatie. Jammer, het uitzicht vanop het binnenplein is fantastisch.

Bob de Brouwer

Aan de rand van dat grote kasteeldomein wacht je de volgende kasteelbrouwerij, 't Guldenhooft. De bieren Rosten Uil en Rosten Uil Barrel Aged zijn genoemd naar de rosse kerkuil die in de hooischuur woont. Dit jaar breidt Bob Huysman het assortiment uit met geuze en kriel zoals de Pajotse traditie het wil.

Het dorpje Sint-Laureins-Berchem is er eentje zoals je hier wel vaker vindt: een kerktoeren, een tiental huizen, en je bent alweer uit het centrum. Je klimt langzaam het dal uit tot je aan de Hemelrijkstraat komt, het hoogste heuvelpunt met een indrukwekkend vergezicht. Zie je de zendmast van Sint-Pieters-Leeuw? En misschien een glimp van Brussel in de verte?

Stoute Miel

Langs de rand van het kasteelpark van Groenberg kom je uiteindelijk aan de charmante, witte gevel van micro-brouwerij 4Pajot. Brouwer Raymond De Saegher maakt hier bieren met klinkende namen als Wutte Mie, Stoute Miel en Blaftuurke. Kleinschalig en ambachtelijk. Je kan er aankloppen om je eigen, unieke bier te laten brouwen. Meehelpen mag.

De familie Lindemans brouwde al zes generaties geleden, de neven Geert en Dirk Lindemans doen dat nog altijd. Koppig als ze zijn houden ze vast aan de naam gueuze, een u'tje meer dan de andere brouwers en geuzestekers. Waarom? Dat vertellen ze je graag zelf. Op elke weekdag organiseren ze rondleidingen mét proeverij. Wel op voorhand even reserveren. *

Startpunt

Sint-Gertrudiskerk, Isabellestraat 39, Sint-Gertrudis-Pede (Dilbeek).

Te volgen knooppunten:
724 – 197 – 196 – 125 – 129 – 730 –
126 – 124 – 112 – 70 – 732 – 731 –
730 – 729 – 728 – 190 – 725 – 724

De Geuze gravelroute in cijfers

97 km

1000-tal hoogtemeters

36 km onverhard

38 km autoluwe betonbaantjes

1,5 km kassei

20-tal km asfalt



De nieuwe Geuze gravelroute – 95 km Gravel, grind en geuze

Je kan vechten tegen de wind en de zwaartekracht op singletracks door het bos, dokkeren over verraderlijke kasseistroken, snelheid maken op knisperende grindwegen. Maar de echte uitdaging van deze Geuze gravelroute? Al die prachtige tussenstops kunnen weerstaan. Want de hoogtepunten en Bruegellandschappen van het Pajottenland en de Zennevallei kosten je zonder twijfel het meeste tijd.

De tocht vertrekt aan het gemeentehuis van Sint-Pieters-Leeuw en je hoeft je neus maar te volgen naar de tienduizenden rozen van Rozentuin Coloma. Van hier trap je richting Beersel, met het befaamde kasteel, brouwerij Oud-Beersel met het Bierhuis, en de Sanatoriumstraat met het knapste uitzicht over de skyline van Brussel. Na een mooi stuk door het Hallerbos kom je op adem in de nieuwe Boon Bar van Brouwerij Boon.

Na je pitstop wacht je nog veel meer moois: het romantische Park ter Rijst in Pepingen, het fabelachtige kasteel van Gaasbeek, de eeuwenoude brouwerij Lindemans en de indrukwekkende vierkantshoeve Bree-Eik. Een sportieve sightseeing dus! Maar dan eentje waarbij je onderweg op krachten komt met een geuze in één van de vele sympathieke dorpscafés.

De startplaats is de gratis parking aan het gemeentehuis van Sint-Pieters-Leeuw, Pastorijstraat 16. *


Download de route en de gpx-coördinaten op

 www.toerismevlaamsbrabant.be/gravel



Altijd inspiratie

Meer ideeën voor een ontspannende uitstap in onze eigen provincie? Voor de mooiste fietstochten en deugddoende wandelingen? Over verbazingwekkende plekken vlakbij die je misschien nog niet kent? Abonneer je op het gratis Groene Gordel & Hageland Magazine. De inspiratie valt dan twee keer per jaar in je bus.

 www.toerismevlaamsbrabant.be/abonnement

DE HOPHUISJES VAN DILBEEK

11 september 2022 –
Sint-Martens-Bodegem
(H)open
Monumentendag

Benieuwd naar wat de inventaris van het hoperfgoed in Dilbeek opleverde? Kom naar de Open Monumentendag in Sint-Martens-Bodegem en kom het te weten van de onderzoekers zelf. Ze vertellen je meteen alles over de bouw van hopasten van vroeger tot nu. Je kan er ook de authentieke hopasten en hopvelden bezoeken. Ga op wandel en luister naar de gids. Op het dorpsplein, voor het mooie Huisje Mostinckx, leer je zelf hop plukken, hopkussens maken en zoveel meer. Kinderen kunnen er volop experimenteren met een minihopast waar ze hop of appeltjes in kunnen drogen. Geen bier zonder hop, dus blijf genieten van een streekbier op het gezellige terras.

Het volledige programma vind je op

 www.openmonumentendag.be

Ze zien er bijzonder uit, de hophuisjes in de velden en aan de boerderijen van Dilbeek. Met hun uitspringende schoorsteen en brouwerijdak met ont dubbelde dakhellingen van waaruit warme lucht kan ontsnappen. Het zeldzame erfgoed is een herinnering aan de hopteelt en het rijke bierverleden van Vlaams-Brabant. Een verleden dat we graag koesteren.

De hopasten – zo heten die huisjes – zijn tastbare getuigen van de oudste en ooit de grootste hopregio van Vlaanderen. Tot diep in de 20ste eeuw waren de lange, sierlijke hopranken alomtegenwoordig op de velden in de wijde omgeving van Dilbeek. Daar zitten de talrijke brouwerijen zeker voor iets tussen. In 1880 telde het dorp Schepdaal liefst 44 ha hopvelden, Sint-Ulriks-Kapelle 41 ha, Sint-Martens-Bodegem 29 ha en Dilbeek 22 ha.

In de 20ste eeuw minderde het hop-areaal gestaag door meer internationale productie en een goedkoper buitenlands aanbod. Toch zijn er tot vandaag nog enkele kleine hopvelden en er komen er zelfs meer bij.

Snel drogen

Hop moet meteen na de pluk gedroogd worden. Dan behouden de hobbellen het best hun structuur en bitterstoffen. Omdat het in de plukmaand september vaak regent, kan je hop niet op een






Schrijf je in voor onze gratis nieuwsbrief!

Ben je eigenaar van een prachtig stuk erfgoed en ligt de zorg ervan nauw aan je hart? Of benieuwd naar de nieuwste archeologische vondsten bij je om de hoek in de provincie?

Abonneer je op de gratis nieuwsbrief met maandelijks een overzicht van:

- Monumentenzorg, musea, depotwerking, archeologie, geschiedenis, ...
- Projecten en subsidies
- Tentoonstellingen en studiedagen
- Publicaties
- Activiteiten onderzoek

 www.vlaamsbrabant.be/nieuwsbrief-erfgoed



natuurlijke manier laten drogen. Een handje hulp is welkom. Dus bouwden de Dilbekenaren drooghuisjes: de hopasten.

Over ovens en branders


De eerste primitieve modellen hadden een open, gemetselde oven onder een droogvloer van houten latten. In het late interbellum evolueerde dit naar een cokesoven met een buizensysteem en een dubbele eestvloer, en met een trek-schouw op het dak. Vanaf de jaren 1960 maakten de hoptelers gebruik van een model met een brander en een ventilator die rechtstreeks warme lucht onderaan de droogruimte blies.

Inventaris

In het Dilbeekse landschap vind je voorbeelden van al deze verschillende soorten en modellen. De dienst erfgoed van de provincie Vlaams-Brabant maakte een gedetailleerde inventaris. Zo weten de eigenaars ook meteen hoe waardevol

hun patrimonium is, want onbekend is onbemind. Een groeiende bewustwording is een eerste stap in het bewaren van dat unieke stukje verleden. Eigenaars en gemeenten kunnen rekenen op de expertise van Monumentenwacht Vlaams-Brabant, die eigenaars met raad en daad bijstaat om verder verval te voorkomen. *

Ben je eigenaar van een authentieke hopast? Monumentenwacht helpt je om dat unieke stukje Vlaams-Brabants erfgoed te koesteren en te bewaren. Meer weten?

 www.vlaamsbrabant.be/monumentenwacht

Fietsen en wandelen in de hopstreek?

Bekijk alle routes op

 www.vlaamsbrabant.be/hop

Huisje Mostinckx

Het lemen Huisje Mostinckx is niet alleen het oudste huis van Sint-Martens-Bodegem, het is ook een herinnering aan de hoogdagen van de hopcultuur. Het museum in de hoppeschuur vertelt het verhaal van de staken- en draadvelden, de hoppluk, de hopasten en het bier.

 Dorpsplein 5, Sint-Martens-Bodegem

 www.toerismedilbeek.be/huisje-mostinckx

Je vindt de collectie van Huisje Mostinckx ook in de online databank van het cultureel erfgoed uit Vlaams-Brabant:

 www.erfgoedplus.be

Schrijf je in
voor onze gratis
nieuwsbrief!

Fiets je zelf ook ergens tussen
Leuven en Tienen? Dan vertelt
onze F24-nieuwsbrief je over

- Uitgevoerde en geplande werken
- Toekomstige plannen
- Infoavonden

Abonneer je gratis via

 www.vlaamsbrabant.be/nieuws-f24

Op de werf van de fietssnelweg

DE F24 GROEIT ELKE DAG EEN STUKJE

Tijdslijn F24 Leuven-Boutersem

APRIL 2014

Studie naar fietstracé goedgekeurd.
Traject wordt als Fietssnelweg
opgenomen in het Bovenlokaal
Functioneel Fietsroutenetwerk.

JUNI 2016

De provincie Vlaams-Brabant
neemt de rol als bouwheer op.

2012

JUNI 2012

Start onderzoek
fietstracé Leuven-Tienen.

2013

2014

2015

SEPTEMBER 2014

Samenwerkingsovereenkomst
tussen Leuven, Bierbeek en
Boutersem voor de opstart
van een ontwerpstudie.

2016

APRIL 2016

De ontwerpplannen voor de
segmenten Leuven-Bierbeek
en Leuven- Boutersem worden
goedgekeurd.

2017

Meter per meter groeit de F24 tussen Leuven en Tienen. Tot eind dit jaar wordt er hard gewerkt aan twee deeltrajecten: tussen de Haanhofweg in Leuven en de Rijsmortelstraat in Bierbeek, en tussen de Stationsstraat in Bierbeek en de Boststraat in Boutersem. Samen 4,5 kilometer lang. "Gronden aankopen, natuurgebied ontzien, veilige fietsbruggen bouwen. Een fietssnelweg ligt er niet op één dag", zegt projectleider Frederik Pousset van de provincie Vlaams-Brabant.

De toekomstige fietssnelweg F24 volgt grotendeels spoorlijn 36. Zo fiets je morgen vlak en autoluw tussen de stations van Leuven en Tienen via Bierbeek en Boutersem. Nu ja, voor morgen is het niet, want het duurt nog wel enkele jaren voor de 18 kilometer helemaal afgewerkt zijn. Het eerste deel van Leuven tot de grens met Bierbeek is zo goed als klaar, inclusief een fietserstunnel onder de Tiensesteenweg.

In april startte de provincie hierop aansluitend met de aanleg van een nieuw fietspad naast de sporen tot aan de kruising met de Bierbeekstraat in Bierbeek. Daar komt een nieuwe fietsbrug tussen

de Eikeboomlaan en de Rijsmortelstraat. Ter hoogte van de Stationsstraat in Bierbeek verhuist de fietssnelweg naar de noordkant van het spoor. De Sint-Ermelindisstraat wordt verhard en langs de sporen doorgetrokken tot in Boutersem.

Op het stukje tussen deze twee segmenten – de Rijsmortelstraat – fiets je vandaag al vlot langs het spoor. Aquafin plant hier op termijn nutswerken, pas dan wordt de weg als volwaardige fietssnelweg ingericht. ▶


F3

De Brusselse Ring over

Het scheelt veel fietsers zeker tien minuten omrijden en het is een pak veiliger geworden. De nieuwe fietsbrug over de Brussels Ring in Machelen is het sluitstuk van de F3, de fietssnelweg tussen Leuven en Brussel. Op 30 mei werd de brug officieel ingefietst. De bouw ervan over één van de drukste verkeersassen van het land duurde anderhalf jaar. Dankzij deze fietsersbrug zijn de bedrijvzones van Zaventem, Machelen en Diegem vlot bereikbaar en ook het schoolverkeer tussen Machelen en Zaventem heeft nu een veilige oversteek.

 www.fietssnelwegen.belf3

SEPTEMBER 2016

Infomoment voor omwonenden in CC De Borre in Bierbeek.

FEBRUARI 2018

Goedkeuring rooilijn en grondinnameplannen Leuven-Bierbeek-Boutersem.

APRIL 2022

De aanleg van de segmenten Haasrode-Korbeek-Lo en Lovenjoel-Boutersem gaan van start.

2018

DECEMBER 2017

De provincie rondt de haalbaarheidsstudie voor het segment Boutersem-Tienen af.

2019

APRIL 2018

Start grondverwerving Leuven-Bierbeek-Boutersem.

2020

JUNI 2020

Goedkeuring van de omgevingsvergunning voor de segmenten Leuven-Bierbeek en Leuven-Boutersem.

2021
2022

Hoe is het idee ontstaan om tussen Leuven en Tienen een fietssnelweg aan te leggen?

Projectleider Frederik Pousset: "Al in 2012 brachten we Leuven, Bierbeek en Boutersem samen omdat we een hoofd-route tussen Leuven en Tienen wilden opnemen in ons Bovenlokaal Functioneel Routenetwerk. Zo heette dat toen nog, van fietssnelwegen was nog geen sprake. We startten een tracéonderzoek en legden de wenslijnen vast. Meteen dachten we na over de kwaliteit van zo'n fietsverbinding. Het zou vier meter breed worden, met ruime bochtstralen, verlicht en zo conflictvrij mogelijk. De benaming fietssnelweg deed zijn intrede, de basis was gelegd."

De provincie treedt zelf op als bouwheer. Dat is de eerste keer dat ze dat doet voor de aanleg van een fietssnelweg. Waarom?

"De provincie is de motor achter de fietssnelwegen. We coördineren en stimuleren. Het geld voor de aanleg komt uit het Fietsfonds, waarvan de provincie en Vlaanderen elk de helft betalen. Maar het zijn de gemeenten zelf die aanleggen. Zo gaat het doorgaans. Maar in dit geval was het dossier te complex. De deelsegmenten gaan over de gemeentegrenzen heen. Bovendien was er afstemming nodig met Infrabel die ook werken had gepland aan de spoorlijn waarvoor ook grondinnames nodig waren. Daar hebben vooral kleine

gemeentes niet de mankracht of middelen voor. Dus kwamen we in 2016 tot een akkoord dat de provincie de rol van bouwheer zou opnemen."

We zijn nu zes jaar later. Waarom duurt het zo lang?

"Er komt heel veel bij kijken. Een haalbaarheidsstudie maken, rooilijnplannen opmaken, archeologienota opstellen, omgevingsvergunning voorbereiden en aanvragen ... Maar de meeste tijd ging naar de grondverwerving. Dat leek eenvoudig: die 4,5 kilometer gaan voornamelijk door landbouwgebied. Maar het ging samen om 56 percelen, soms met meerdere eigenaars voor één perceel. En ook de pachters moesten akkoord gaan. Intussen had ook Infrabel ons laten weten dat hun geplande werken voor onbepaalde tijd waren uitgesteld. Dat heeft extra tijd gekost."

In maart 2023 zouden de werken aan deze segmenten afgerond worden. Wanneer is de hele fietssnelweg klaar?

"We werken nu aan 4,5 van de 18 kilometer, dus we hebben nog wel wat werk voor de boeg. Natuurlijk zitten we niet stil en zijn we al volop bezig met de voorbereiding van de volgende segmenten. Het volgende prioritaire traject loopt van de Boststraat in Boutersem tot het station van Verrijk. Dat ontwerp kloppen we in september af. Dan kunnen we beginnen met de grondinnames en het aanvragen van de omgevingsvergunning.

Ruwweg over drie jaar zou dit deel klaar zijn. Zo werken we stap voor stap, dus het is moeilijk te voorspellen wanneer alle werken achter de rug zijn. Want de grootste uitdaging moet nog komen."

Wat is dan de grootste uitdaging?

"Voorbij het station van Verrijk moet de fietssnelweg door het hoogwaardige natuurgebied Snoekengracht. De wenslijn werd al in 2014 vastgelegd. In 2017 hebben we een haalbaarheidsstudie uitgevoerd voor dit traject, gevolgd door een ontwerpstudie in 2020. Het wordt een secuur, technisch hoogstandje om hier een fietssnelweg aan te leggen met zo weinig mogelijk impact op de natuur. We kunnen daarom enkel heel dicht tegen de sporen werken maar hebben voorlopig geen goedkeuring van Infrabel. Indien het technisch niet mogelijk blijkt, moeten we op zoek naar alternatieve oplossingen. Ook wat verder richting Tienen wachten ons nog moeilijke passages."

Hoeveel kost de hele fietssnelweg eigenlijk?

"De 4,5 kilometer die we dit jaar aanleggen, hebben een prijskaartje van 3,2 miljoen euro. Inclusief één fietsbrug. Hoe complexer de oplossingen, hoe duurder. De fietstunnel onder de Tiensesteenweg en het fietstraject van tweehonderd meter koste 4,64 miljoen euro. Dus de totale kostprijs hangt af van hoe moeilijk het nog wordt." *

F
212

De spoorlijn onderdoor

Een nieuwe fietstunnel tussen de Ringlaan en de Langestraat in Asse vervangt de oude voetgangersoversteek over de spoorlijn Dendermonde-Brussel. Een veilig en comfortabel alternatief voor de fietsers op de F212, de fietssnelweg tussen Asse en Brussel. Op 15 juni werd de tunnel geopend, en meteen werd ook een nieuw deel van de F212 tussen Asse en Zellik ingefietst. Het nieuwe traject volgt de spoorlijn over een afstand van 1,6 kilometer. Het is volledig verlicht en kreeg een rust- en picknickplek.

 www.fietssnelwegen.be/f212



Wateractieplan 2022-2025

DE STRIJD TEGEN WATEROVERLAST EN DROOGTE

De afgelopen maand maart was de droogste ooit sinds het begin van de waarnemingen in 1833. Drie maanden later stond het water in de straten en huizen van Landen na hevige regenval. Wateroverlast en droogte gaan jaarlijks hand in hand, maar de oplossingen ook.





In haar wateractieplan 2022-2025 rekent de provincie Vlaams-Brabant ook op jou. Help mee onze provincie weerbaar te maken tegen klimaatverandering, droogte te weerstaan én wateroverlast te vermijden.

“De provincie Vlaams-Brabant is altijd een voortrekker geweest als het om de strijd tegen wateroverlast gaat”, zegt Els Defiliet. Ze is de waterpreventieadviseur van Vlaams-Brabant en voorzitter van de werkgroep waterbeleid van de provincie. “Want de problematiek is bij ons groter dan elders. Dat komt omdat we een dichtbebouwde provincie zijn met veel bedrijventerreinen, een luchthaven en dus veel verhardingen. Een kleine provincie waar relatief veel mensen wonen. De waterhuishouding is een permanent aandachtspunt.”

Voortrekkersrol

Al in 2001 heeft Vlaams-Brabant een eigen 10-puntenprogramma tegen wateroverlast. Ze vaardigde nog voor de Vlaamse overheid dat deed een verordening uit die bouwprojecten verplicht waterdoorlaatbare verhardingen te gebruiken. De provincie steunt nog steeds gemeenten financieel bij de opmaak van hemelwater- en droogteplannen, en subsidieert huiseigenaars die preventieve maatregelen nemen tegen wateroverlast. Met houthakseldammen en slimme teelttechnieken op de velden pakt ze erosie aan. En gecontroleerde overstromingsgebieden vangen het overtollige water op een veilige plaats op.

Maar dat allemaal is niet genoeg. De klimaatverandering voert de druk op. “Meer overstromingsgebieden en bufferbekkens helpen wel, maar zijn niet dé oplossing”, weet Els. “Overheden kunnen niet alle waterproblemen oplossen. Daarvoor is de hulp nodig van gemeenten, landbouwers, bedrijven, kennisinstellingen, het middenveld én inwoners. In het wateractieplan 2022-2025 betreft de provincie iedereen zodat we evolueren naar een waterrobuust en klimaatbestendig Vlaams-Brabant.”

In dat wateractieplan staan heel concrete acties. Zoals nog meer inzetten

op gecontroleerde overstromingsgebieden langs provinciale waterlopen, het blijven ondersteunen van gemeenten om erosie maatregelen te nemen, een groenblauwe inrichting van onze riviervalleien, het inzetten van slimme technologie.

‘Mind shift’

Ook jij kan helpen. “Door nog meer bewust om te gaan met water, te ontharden, regenwater op te vangen en nuttig te gebruiken, en het de kans te geven te infiltreren in de bodem. Onze bouwverordening bestaat al langer, maar we zien pas echt verandering als ook iedereen overtuigd is van het nut ervan. Er is een mind shift nodig. Het moet een evidentie worden om hemelwater op onze eigen percelen te bufferen en niet te laten weglopen via de riolen. Zo wapenen we onszelf tegen droogte én wateroverlast.”

Dat geldt niet alleen voor particuliere inwoners. De provincie wil eigenaars van grote parkeerterreinen ook aanmoedigen om de verharding grotendeels om te zetten naar een waterdoorlatende verharding zodat water ter plaatse kan infiltreren. En om minstens 15 % van de oppervlakte te vervangen door groenaanplantingen.

Eén miljard liter

Bedrijven spelen ook een grote rol. Een mooi voorbeeld is het project De Tiense Watervelden. Ondanks het hergebruik van het restwater uit de suikerproductie, komt er elk jaar één miljard liter water van de Tiense Suikerraffinaderij in beken en rivieren terecht. Samen met De Watergroep investeert het bedrijf in een nieuw waterbehandelingsstation om dat water te herwerken tot drinkwater. “Geen druppel water verloren laten gaan, dat is de ambitie in onze provincie.” *

“In het wateractieplan 2022-2025 betrekken we iedereen zodat we evolueren naar een waterrobuust en klimaatbestendig Vlaams-Brabant.”

Leve de tuin

Laat het water niet ontsnappen

5 TIPS
om je tuin weerbaarder te maken tegen de klimaatverandering

Door de klimaatverandering wisselen periodes van droogte en dan weer veel regen zich af. Bij intense regenval kunnen onze rioleringen het vele water niet altijd slikken. We kennen allemaal wel nog de beelden van de watersnood in de zomer van 2021. Daarom zegt Vlaanderen ons om regenwater op te vangen en te gebruiken en het overtollige water of infiltreren. Infiltreren geeft regenwater een toekomst; het zorgt voor de aanvulling van het grondwater en dus voor drinkwater. Maar regenwater dat naar de riool stroomt is verloren, dat gaat naar de almaar stijgende zee. In Vlaams-Brabant geldt zelfs een infiltratieplicht: het is voor nieuwe (ver)bouwprojecten gewoon verboden hemelwater van verhardingen op te vangen en af te voeren naar een waterloop, een gracht of riolering.

Je hoeft niet te wachten tot je (ver)bouwplannen hebt. Help mee en maak meteen je tuin weerbaarder tegen de klimaatverandering. Vijf tips!



1 Recupereer regenwater

Plaats een regenwaterput om het regenwater van je dak op te vangen. Dat water kan je gebruiken voor het buitenkraantje, de toiletpoeling en de wasmachine. Met een eenvoudige regenton in je tuin heb je water om je moestuin te besproeien.

2 Laat water door

Gebruik verhardingen alleen op plaatsen waar ze nodig zijn om voeten proper te houden of om met de wagen over te rijden of te parkeren. En vervang ze door groen. Want groene, zachte bodems en de juiste bomen, struiken en planten op de juiste plaatsen houden niet alleen het

regenwater vast, maar zorgen ook voor meer comfort voor vogels, vlinders, bijen ... en verkoeling voor jezelf.

3 Laat water infiltreren

Een lagergelegen deel van je tuin kan dienstdoen als infiltratiekom. Als de bodem onvoldoende water doorlaat, kan je een wadi aanleggen. Dat is een combinatie van een infiltratiekom en een ondergrondse infiltratievoorziening die er even natuurlijk uitziet.

4 Ga ondergronds

Je hoeft geen grote tuin te hebben, ook bij je woning kan je water in de bodem laten infiltreren. Kies dan een

ondergronds infiltratiesysteem dat tijdelijke buffering met infiltratie combineert. Zoals een infiltratieput, infiltratiekolk, infiltratiebuis of infiltratieblokken.

5 Leg een groendak aan

Een groendak heeft een verkoelend effect, en absorbeert en buffert overvloedig regenwater. De substraatlaag en de plantenwortels houden het water vast. Een deel verdampt en de rest stroomt trager af. Ook goed voor de biodiversiteit, trouwens.

Meer praktische tips en handige tuinfolders op

 www.vlaamsbrabant.be/levedetuin

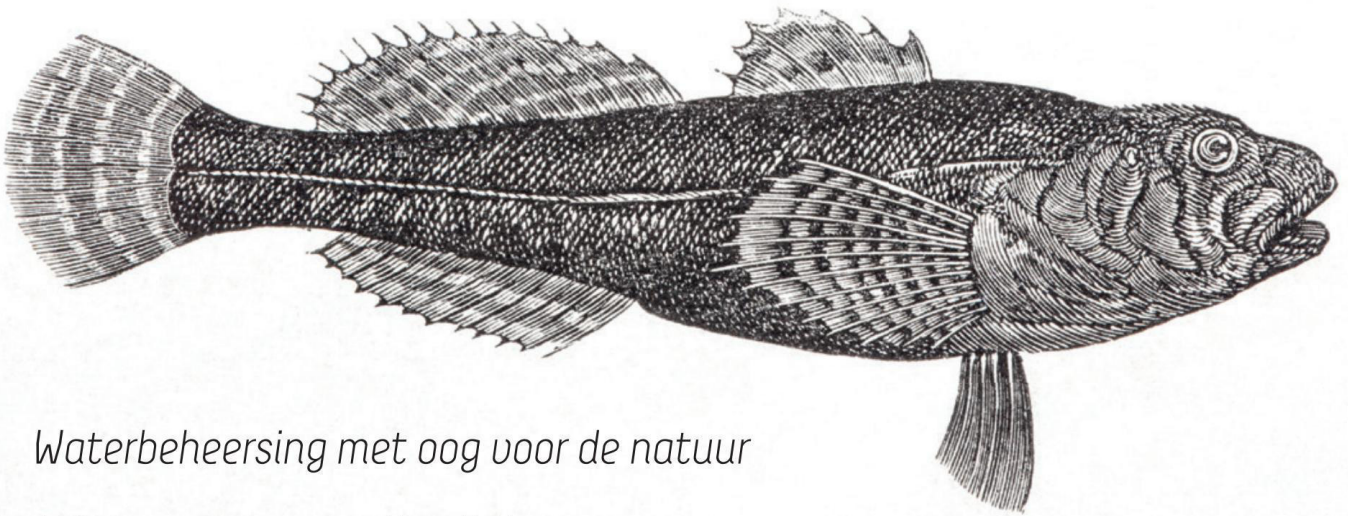
Watergevoelige bedrijventerreinen

De Molenbeek als waterbuffer in Lot

Hoe kunnen we de bedrijvenzones in de Zennevallei beschermen tegen wateroverlast? Dat wil de provincie Vlaams-Brabant weten en ze stelde studiebureau Vectris aan om op zoek te gaan naar oplossingen. Bedrijvenzones zijn immers vaak aangelegd in de natte gronden van valleien en zijn daarom extra gevoelig voor overstromingen.

In de bedrijvenzones Breedveld in Lot en Gilsonlaan in Drogenbos zijn de onderzoeken al gestart. Breedveld ligt aan de Molenbeek, en die waterloop biedt kansen voor extra waterbuffering. Daarom bekijken de onderzoekers hoe ze de Molenbeek meer ruimte kunnen geven door de inrichting van een winterbedding of door de waterloop meer te laten meanderen. Zo versterkt ze ook de natuur- en belevingswaarde op het bedrijventerrein. Het studiebureau bekijkt ook samen met de bedrijven welke maatregelen bedrijven en overheden nog kunnen nemen om bij hevige neerslag water te bufferen en ter plaatse te infiltreren. *





Waterbeheersing met oog voor de natuur

De redding van de rivierdonderpad

De speurtocht naar de rivierdonderpad is open! Gewapend met netten, lieslaarzen en een elektrovistoestel trokken medewerkers van Vissenwerkgroep Likona door de Zevenbronnenbeek in Wezeren. Met de beste bedoelingen: het diertje redden voordat de beek grondig werd geruimd.

Onze beken, riviertjes en grachten spelen een belangrijke rol in de waterbeheersing in onze provincie. Vlaams-Brabant beheert 1400 kilometer beken



– waterlopen van tweede categorie – op haar grondgebied. Tijdens de jaarlijkse oppervlakkige ruiming verwijdt de provincie het zwerfvuil, takken en andere hindernissen uit de waterlopen en maait ze taluds en bodembegroeiing. Tijdens een terreinbezoek stelde de dienst waterlopen vast dat een hinderlijke slibafzetting de Zevenbronnenbeek parten speelde.

Maar een ruiming kon niet zomaar, want sinds een tijdje is de beek de thuis van de zeldzame rivierdonderpad. Dat is een beschermd visje met een dikke, platte kop en een brede bek. De honkvaste bodemvis leeft in ondiepe, zuurstofrijke en snelstromende beken. Met de hulp van de Limburgse Koepel voor Natuuronderzoek Likona werden 88 rivierdonderpadden gered over een lengte van 300 meter. En meteen ook 618 stekelbaarzen en 5 bruine kikkers. De beek werd geruimd en de diertjes even stroomopwaarts weer vrijgelaten. *



Captatieverbod voor kwetsbare waterlopen

Tijdens periode van droogte kan de provinciegouverneur een captatieverbod opleggen voor sommige waterlopen. Er mag dan geen water meer onttrokken worden, bijvoorbeeld om gewassen op de velden te besproeien. Maar wist je dat er een permanent captatieverbod geldt voor een aantal ecologisch kwetsbare waterlopen in Vlaams-Brabant? Dat is zo in het stroomgebied van de Dormaalbeek, waarin ook de Zevenbronnenbeek stroomt. Hier water onttrekken zou meteen grote gevolgen hebben voor de zeldzame rivierdonderpad.

De groene speelplaats van vrije basisschool Sint-Joris-Weert

"Het leukste leslokaal is buiten"

'Klimaat', schrijft meester Tom in grote letters op het bord van het buitenklasje. De zon schijnt fel maar grote bomen vangen de schaduw. Dit is het lievelingslokaal van leraar én leerlingen, eenvoudigweg op de speelplaats in het groen.

De speelplaats van de Vrije Basisschool Sint-Joris-Weert is geen saaie betonnen vlakke. De school deed een beroep op de subsidie Natuur op School van de provincie Vlaams-Brabant en transformeerde de speelplaats tot een plek vol beleving. Met groene hoekjes, speelheuvels, een inheemse haag, een speelbosje en een wilgenhut. Bijen zoemen van en naar de bijenkast op het dak, en kinderen stallen hun fiets onder een dik groendak.

De natuur opzoeken, daarvoor hoeft de school geen uitstap te plannen naar het Meerdaalwoud of de Doode Bemde. Dat gebeurt ook wel, maar de natuur is gewoon overal. En iedereen is betrokken: de leerlingen en leerkrachten, de ouders én de buurt.

"We wilden de speelplaats avontuurlijker maken", zegt directeur Tom Emmers. Meester Tom, zo noemen de kinderen hem. "Door allemaal groene speelplekken en verstophoekjes in te richten, vindt iedereen zijn plaats. Of je nu wil klauteren, lezen of voetballen. Een

speelplaats in evenwicht en voor elk kind. Maar we wilden ook de natuur in onze school binnenhalen."

Ontharden

"Door de speelplaats te ontharden, vindt het regenwater zijn weg naar de bodem. Met meer inheemse struiken komen insecten en andere diertjes naar hier. Die natuurbeleving en de zorg voor het klimaat trekken we door tot in de klas. Een mooi voorbeeld is ons groendak boven de fietsenstalling. De gemakkelijkste oplossing was een stalling maken met een dak van golfplaten. Maar wie heeft daar wat aan? Dit groendak hebben we samen met de ouders aangelegd tijdens enkele klusjesdagen. De vijfde- en zesdejaars hebben in de klas een simulatie van een groendak gemaakt, om proefondervindelijk uit te vlooien hoe dat dak het water vasthoudt en waarom die waterberging zo belangrijk

is. Dankzij onze groene speelplaats zit de zorg voor het klimaat én voor de natuur stevig verankerd in het pedagogische project van onze school."

Twee vliegen in één klap: de school draagt zelf haar steentje bij door te ontharden en zo de buurt beter te wapenen tegen de gevolgen van de klimaatverandering, zoals wateroverlast. En de kinderen leren dat iedereen zijn steentje kan bijdragen, ook zij zelf. *

Download de inspiratiegids


Wat inspiratie nodig voor een groenere school? Download de inspiratiegids 'Natuur op school' vol praktische voorbeelden en ideeën uit de praktijk.

 www.vlaamsbrabant.be/natuuropschool





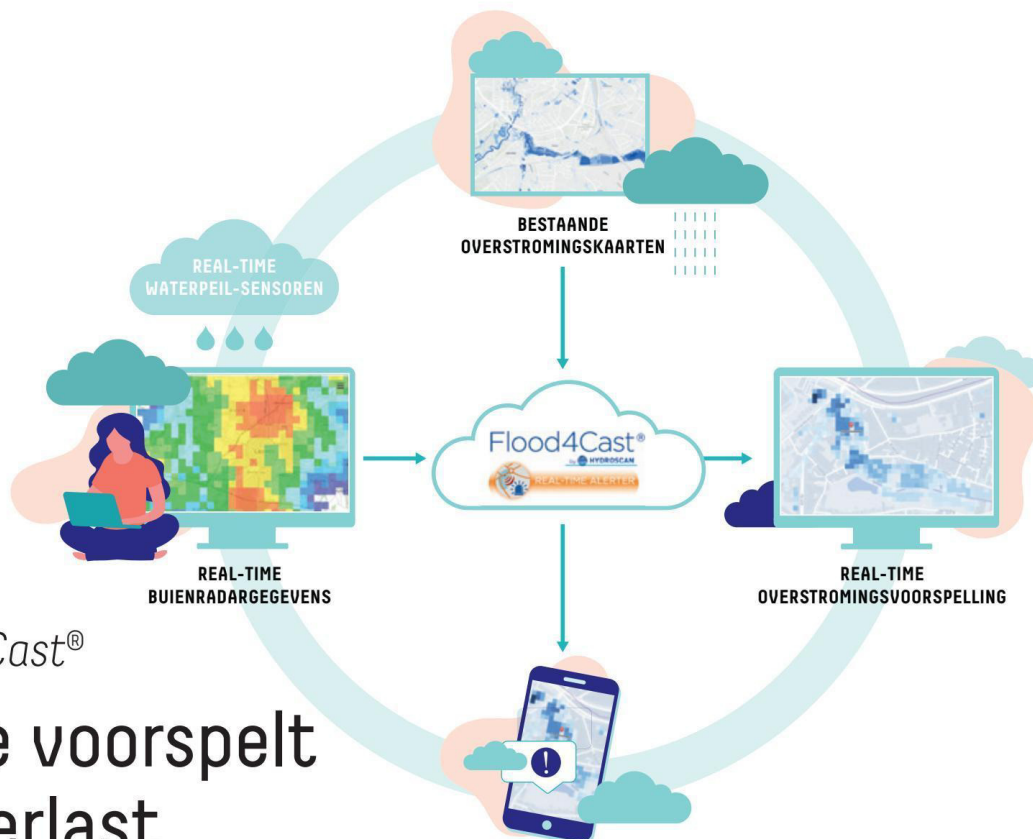
“De kinderen leren dat iedereen zijn steentje kan bijdragen, ook zij zelf.”



Gun de kinderen hun natuur

Heeft jouw school ook plannen om de speelplaats te ontharden? Om er een groene tuin van te maken met bomen die voor schaduw zorgen, hagen vol bloemen, een wilgenhut en misschien wel een moestuin en een wadi? Vraag dan zeker je provinciale subsidie Natuur op School aan. Die dekt tot 80% van de projectkosten tot 10.000 euro per schoolvestiging.

 www.vlaamsbrabant.be/natuuropschool



Project Flood4Cast®

Software voorspelt wateroverlast

Tot enkele uren voor de wolkbreuk toeslaat, voorspelt het Leuvense bedrijf Hydroscan het overstromingsrisico in jouw straat. Slimme technologie als wapen tegen wateroverlast.

Flood4Cast®, zo heet de software die de ingenieurs van Hydroscan hebben ontwikkeld. Het algoritme voorspelt overstromingen tot op straatniveau. Tot drie uur op voorhand.

"We kijken naar overstromingen door lokale extreme neerslag die de riolen niet kan slikken én naar overstromingen langs waterlopen door neerslag die meer opwaarts is gevallen.

Buienradars voorspellen misschien wel hoeveel neerslag er zal vallen, maar niet

of en waar er wateroverlast zal zijn", legt projectmanager Peter Cauwenberg van Hydroscan uit. "Want daarvoor heb je meer informatie nodig. Wij baseren onze voorspellingen op de neerslag-radars van het KMI en de Vlaamse Milieumaatschappij. Die gegevens koppelen we aan overstromingskaarten van Vlaanderen, die rekening houden met onder meer de bebouwingsgraad, de verhardingsgraad, het rioleringsstelsel en de hellingsgraad."

Sensoren

In Leuven en Sint-Genesius-Rode ging Hydroscan nog een stap verder. "Flood4Cast® koppelt er alle beschikbare gegevens aan real-time informatie van meetpunten en sensoren in de waterlopen. Dat helpt de voorspellingen nog te verbeteren. De projecten zitten in een test- en evaluatiefase", zegt Peter Cauwenberg. "De beide gemeenten krijgen alarmmeldingen als er wateroverlast dreigt. De brandweer en andere hulpdiensten kunnen dan preventieve maatregelen nemen. Zoals bepaalde

straten afsluiten, parkeergarages ont-ruimen, zandzakjes laten aanrukken."

In de overige gemeenten van Vlaams-Brabant levert Flood4Cast® informatie op grotere schaal, op wijkniveau, dus nog niet tot op straatniveau. *

www.hydroscan.eu/nl/flood4cast

Slimme Regio

De overstromingsvoorspeller Flood4cast® van het Leuvense Hydroscan kon rekenen op een provinciale subsidie in het kader van de Slimme Regio Projecten. Dergelijke projecten werken aan slimme oplossingen voor maatschappelijke uitdagingen op vlak van mobiliteit, economie, waterlopen, energie, toerisme, recreatie en bestuur. Ze maken onze provincie leefbaarder voor de inwoners. Een subsidie bedraagt maximaal 150.000 euro per project. Meer hierover op

www.vlaamsbrabant.be/slimme-regio-projecten

WAT IS JOUW MOOISTE PLEKJE VAN VLAAMS- BRABANT?

MAIL ONS!

Wil je ook verrast worden met een mooie prijs? Mail dan jouw favoriete plek met een woordje uitleg bij naar

@ info@vlaamsbrabant.be

*Het favoriete plekje
van Pharailde Verbraeken is
de Norbertijnenabdij in Averbode*




Pharailde en haar man Herman wonen in Mechelen, net over de provinciegrens met Vlaams-Brabant. Ze zoeken graag de rust op van de bossen van Averbode. "Een wandeling in de rustgevende stilte van de natuur kan wonderen doen in deze hectische tijd", vinden Pharailde en Herman. "En die rust vind je vooral in en rond de norbertijnenabdij. Een heerlijk stukje geleefde spiritualiteit en kerkcultuur. Er leven nog steeds een 30-tal broeders, wiens dag wordt gestructureerd rond drie gemeenschappelijke gebedstijden."

De Abdij van Averbode werd gesticht in 1134 en sindsdien leven de norbertijnen ononderbroken op deze plaats. In belevingscentrum Het Moment geniet je van de traditionele abdijproducten als bier, kaas en brood. En ook in de nazomerdagen staan de ijsjesventers op hun vaste stek in de Lekdreef, net voor het 14de-eeuwse poortgebouw in roestbruine ijzerzandsteen.

Proficiat!

Proficiat Pharailde, je wint met jouw favoriete plekje een gulle mand streekproducten. ✱




1



2



3




4




5




6



7



8



9

ZOMER IN #VLAAMSBRABANT

De zomer van Vlaams-Brabant zindert nog volop na op Instagram. Jouw herfstfoto volgende keer hier?

Even op Instagram zetten met de
#vlaamsbrabant.



- 1 @ ditamorgie, #aussiesofinstagram #weeklyfluff #queeney #wiggiebutt
- 2 @ marijkebroothaers, #visithageland #leuveninbeeld #Landschapfotografie
- 3 @ kristyscholte, #wolfputtendilbeek #wandelenmetwikiloc #wanderlust
- 4 @ bjochem, #sintpieterskerk #leuven #brabantsegotiek #stainedglass
- 5 @ allespieterjan, #hoegaarden #natuurpuntvelpemene #morningwalk
- 6 @ jim_haacht, #werchterboutique #streetartiseverywhere #festivalseason
- 7 @ alexcyclingbelgium, #cycling #vlaamsbrabant #brussel #cyclinglife
- 8 @ visittervuren, #parkvanervuren #tripsinvlaamsbrabant #groenegordel
- 9 @ kris.ceuppens, #glassesgirl #bierbeek #lovenjoel #vlaamsbrabant